

Il se passe des années sans que mon imaginaire ne cesse de rêver, à se demander pourquoi. Je grandis aussi, ma posture se transforme. Je m'exalte des belles architectures, encore plus des architectures délaissées, abandonnées.  
**ABANDON.** n.m. d'un bâtiment ou d'un site. Action volontaire d'inutilisation d'un lieu en raison de diverses raisons. Se réfère à l'état d'un site, d'un bâtiment présentant des signes de cette négligence.

## QUESTION DE RECHERCHE

Pouvons-nous transfigurer l'état d'abandon comme valeur, porteur d'authenticité, dans la reconnaissance patrimoniale ?



### HISTOIRE & PERCEPTION REGARD SUR L'ABANDON



#### L'abandon dans l'Histoire

Comprendre l'état d'abandon  
Attester l'abandon



#### Les signes

Évènement familiale  
Évènement extérieur  
Volonté politique  
Abandon auto-infligé



#### Les causes

Évènement familiale  
Évènement extérieur  
Volonté politique  
Abandon auto-infligé



#### Les types et L'esprit du lieux

Cycle de vie  
L'abandon primitif  
Le suspens  
Le recommencement



### ÉTAT DE FAITS ÉVALUER POUR PRÉSERVER



#### Les Monuments Historiques

Les types de reconnaissances  
L'évaluation patrimoniale  
Les mesures de préservation archéologiques

#### Développement d'une méthode

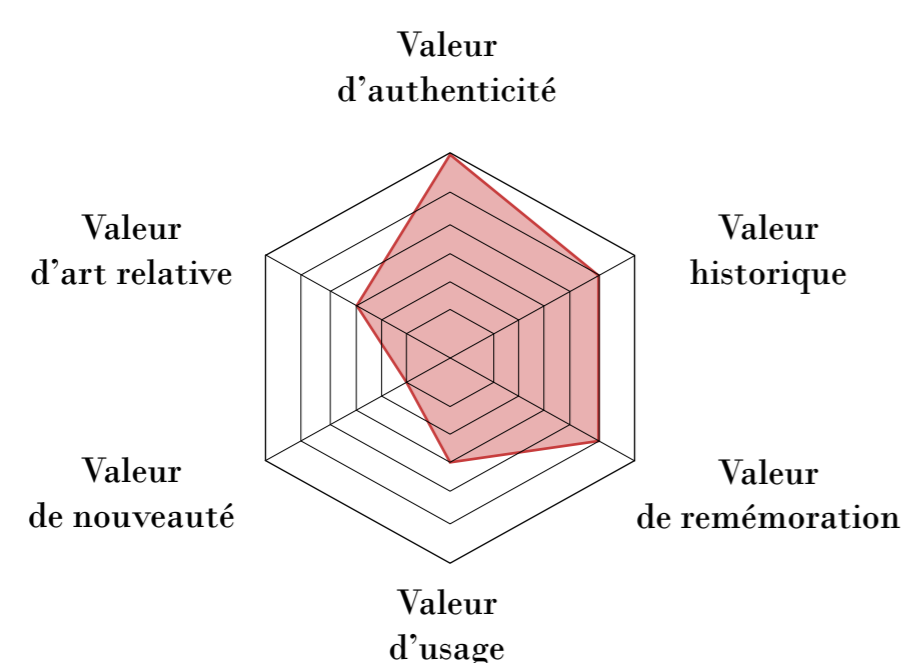


Moment de vie

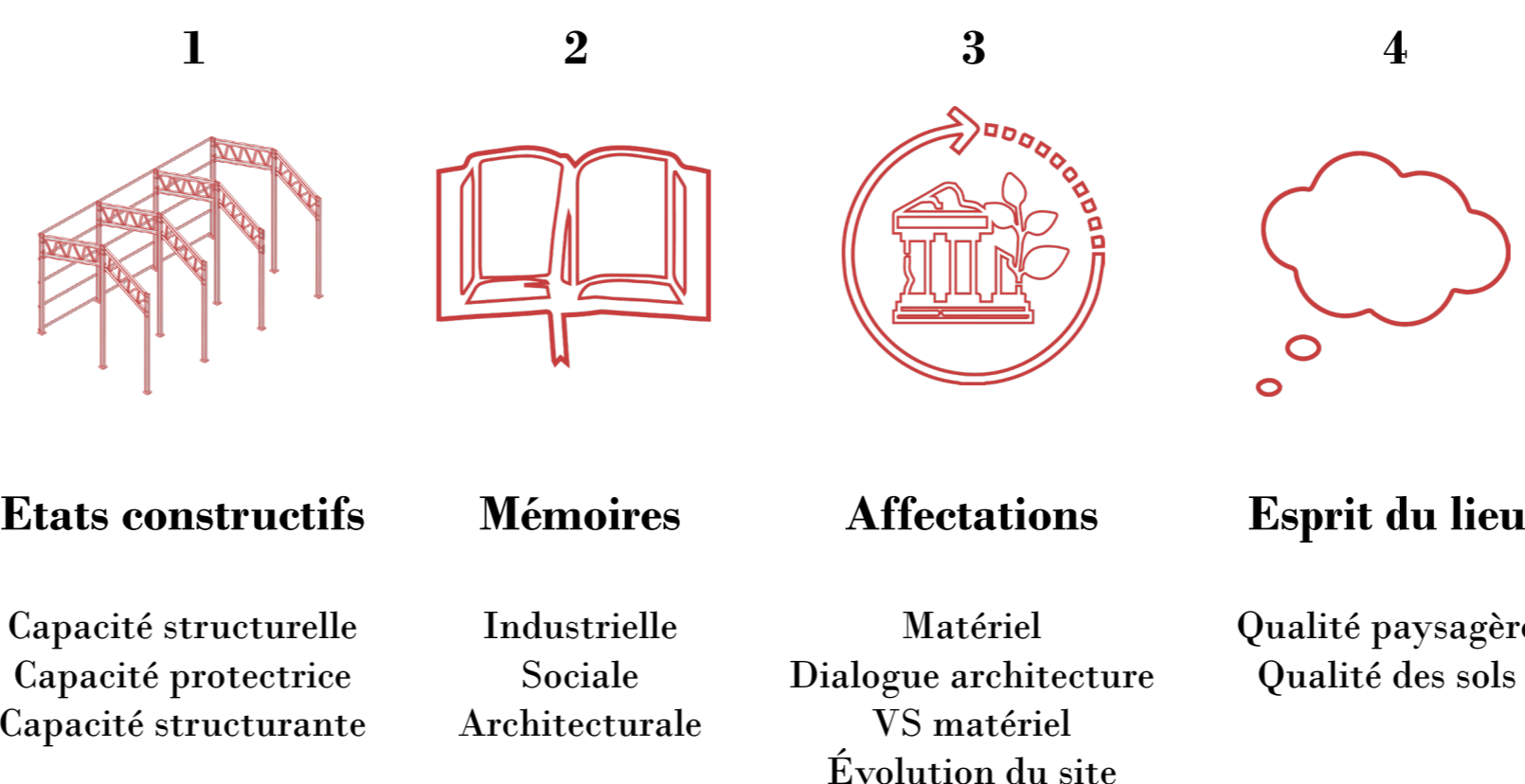


### DANS QUEL BUT ? TRANSMETTRE

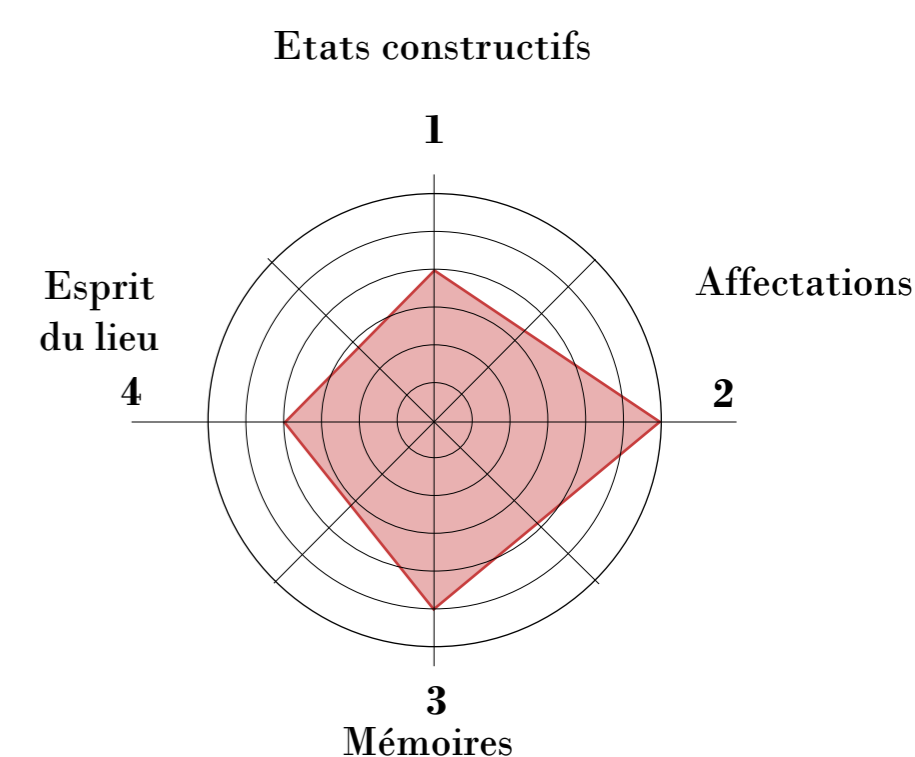
#### Les valeurs comme témoin



#### Les valeurs d'abandon



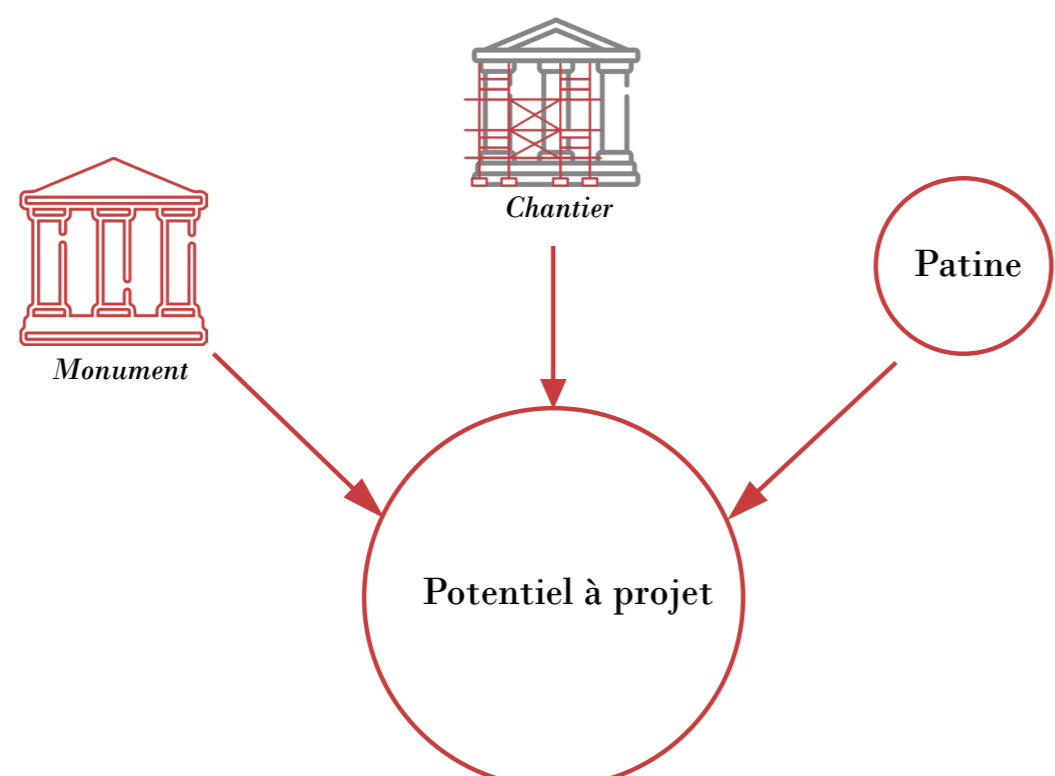
#### Evaluation et degrés: notes de vie



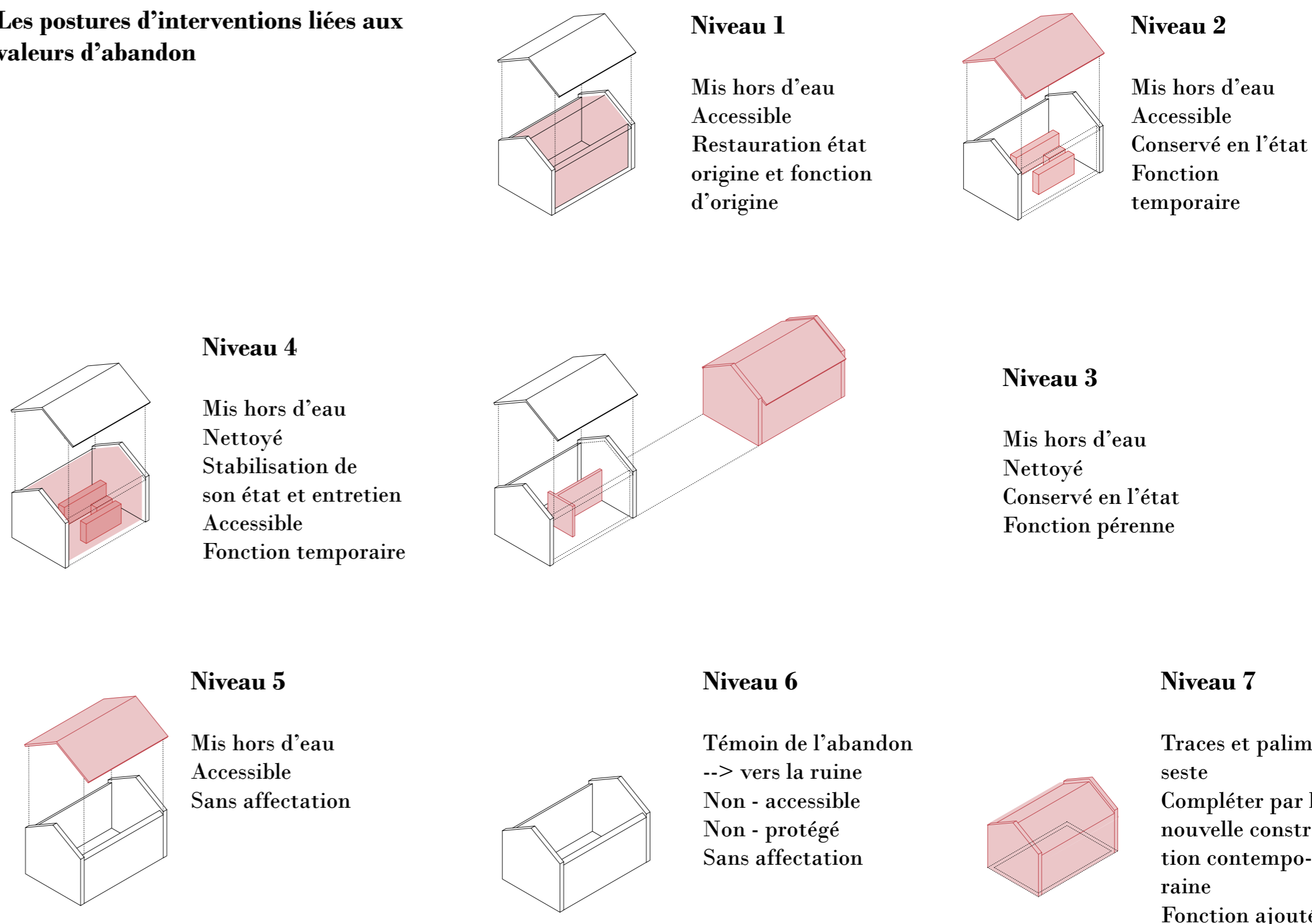
### EN PRATIQUE INTERVENIR



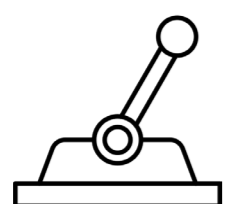
#### Les valeurs d'abandon comme unité potentielle



#### Les postures d'interventions liées aux valeurs d'abandon



#### Les modes d'intervention existants




- LEVIER D'ACTIONS\*  
\*D'après la Charte de Venise
- Réversibilité
  - Programme progressif
  - Entretien préventif
  - Techniques adaptées
  - Supprimer
  - Sublimier
  - Protéger
  - Stabiliser
  - Sécuriser

#### Thématique

Carreau du Puits Simon



CONCEPTION



Plan Bâtiment du chevalement du Puits - Forbach (57) CAITM

VIE SOCIALE



Photographie personnelle  
Musée Wendel



Vue aérienne Carreau du siège du Puits Simon - 1992 - Forbach (57) CAITM

MÉMORIAL



Photographie personnelle  
Place du mémorial



Photographie personnelle  
Chevalement Puits Simon II  
Carreau Simon



Photographie personnelle  
Bureaux et Bains-douche  
Carreau Simon



Photographie personnelle  
Passage vers bains-douches  
Carreau Simon



Photographie personnelle  
Passage vers la lampisterie  
Carreau Simon

Relevé historique  
Carreau du Puits Simon



**1904**  
FONÇAGE DU PUIITS N°1  
Chevalement type anglais

**1908**  
FONÇAGE DU PUIITS N°2

1<sup>ère</sup> guerre mondiale

**1932**  
FONÇAGE DU PUIITS N°3

2<sup>ème</sup> guerre mondiale

**1947**  
FONÇAGE DU PUIITS N°4

**1958**  
FONÇAGE DU PUIITS N°5

**1985**  
«CATASTROPHE»  
Coup de grisou et de poussier  
22 morts - 3 mois de fermeture  
Nouvelles normes de sécurité  
Volonté politique nationale : relance de l'activité minière

**1997**  
FIN DE  
L'EXPLOITATION  
Remontée de la dernière berline au puits n°2  
Etablissement d'un plan de destruction et de conservation des infrastructures

**2002**  
INSCRIT AU TITRE  
DE MONUMENT  
HISTORIQUE  
LIEU DE MÉMOIRE

**2006**  
SUBSISTE LES  
BÂTIMENTS DE DÉBUT  
DE L'EXPLOITATION  
DU PUIITS  
De la main de l'architecte  
Henri Choret

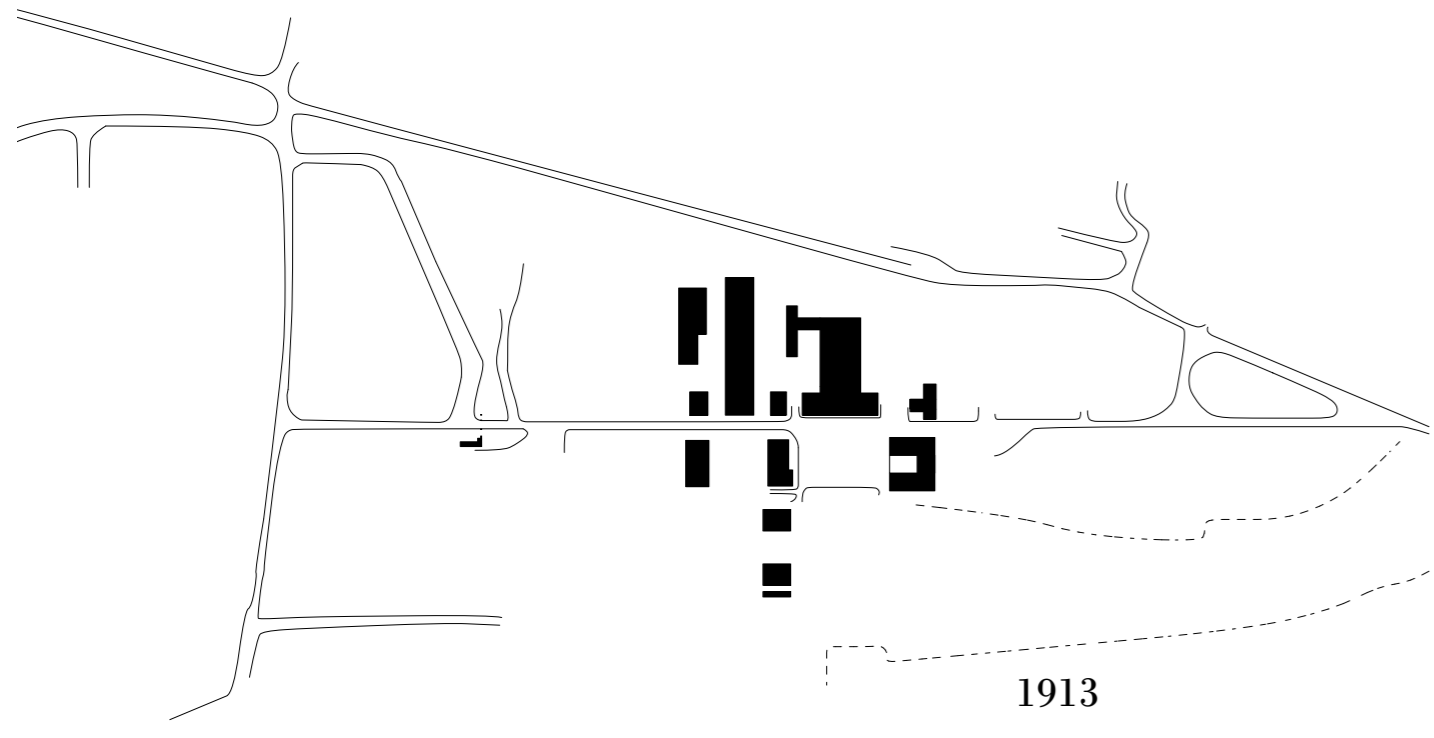
ETAT D'ABANDON  
BÂTIMENTS ET  
TERRES

AUJOURD'HUI

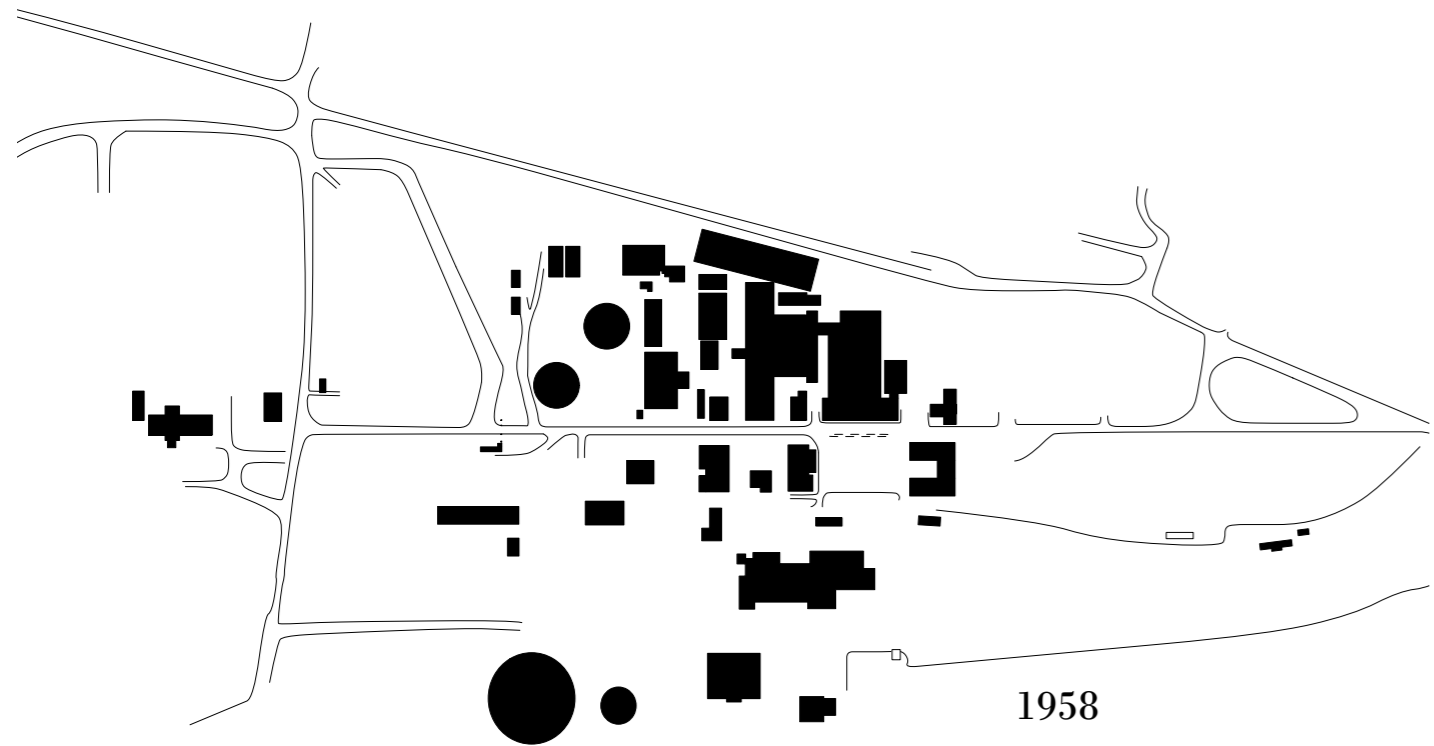
SUPPORT  
DE PROJET

1<sup>ère</sup> PÉRIODE DE CONSTRUCTION

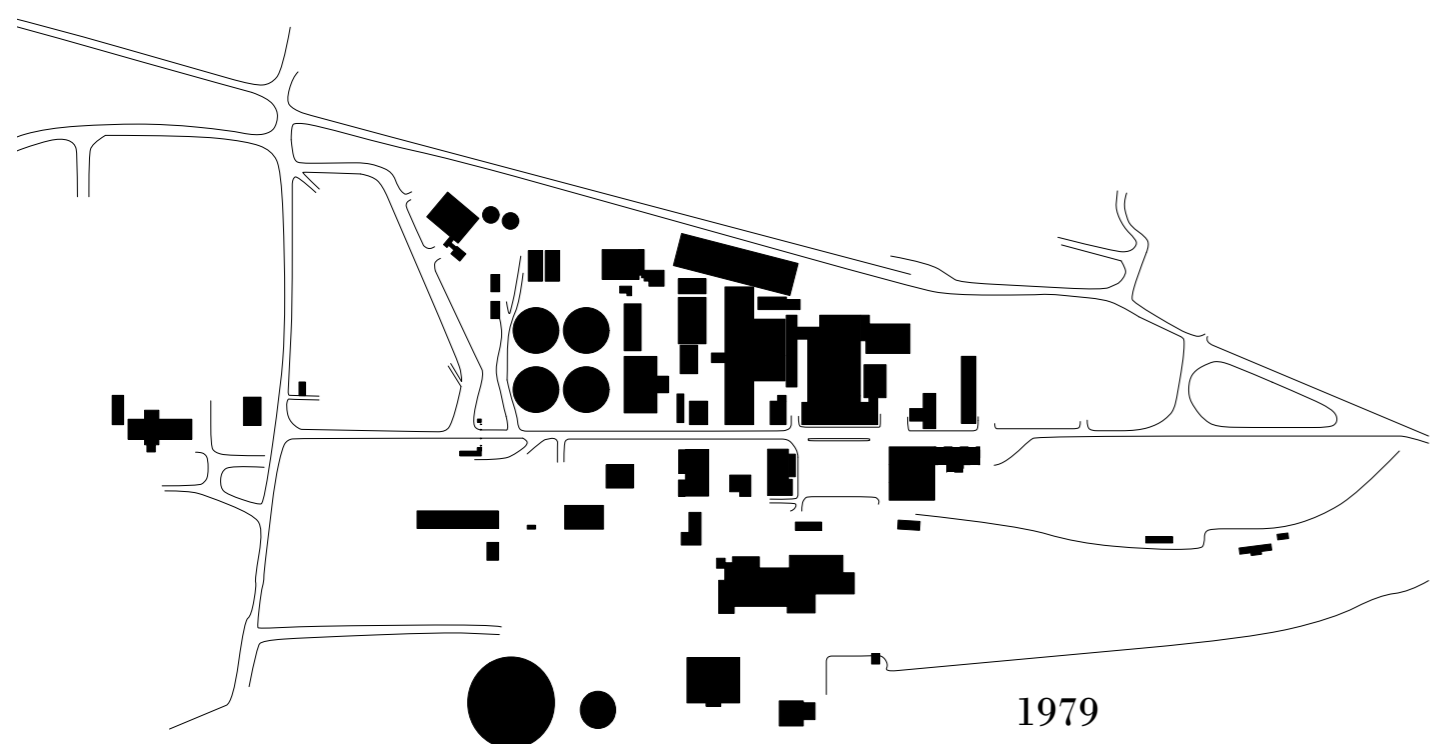
2<sup>ème</sup> PÉRIODE DE CONSTRUCTION



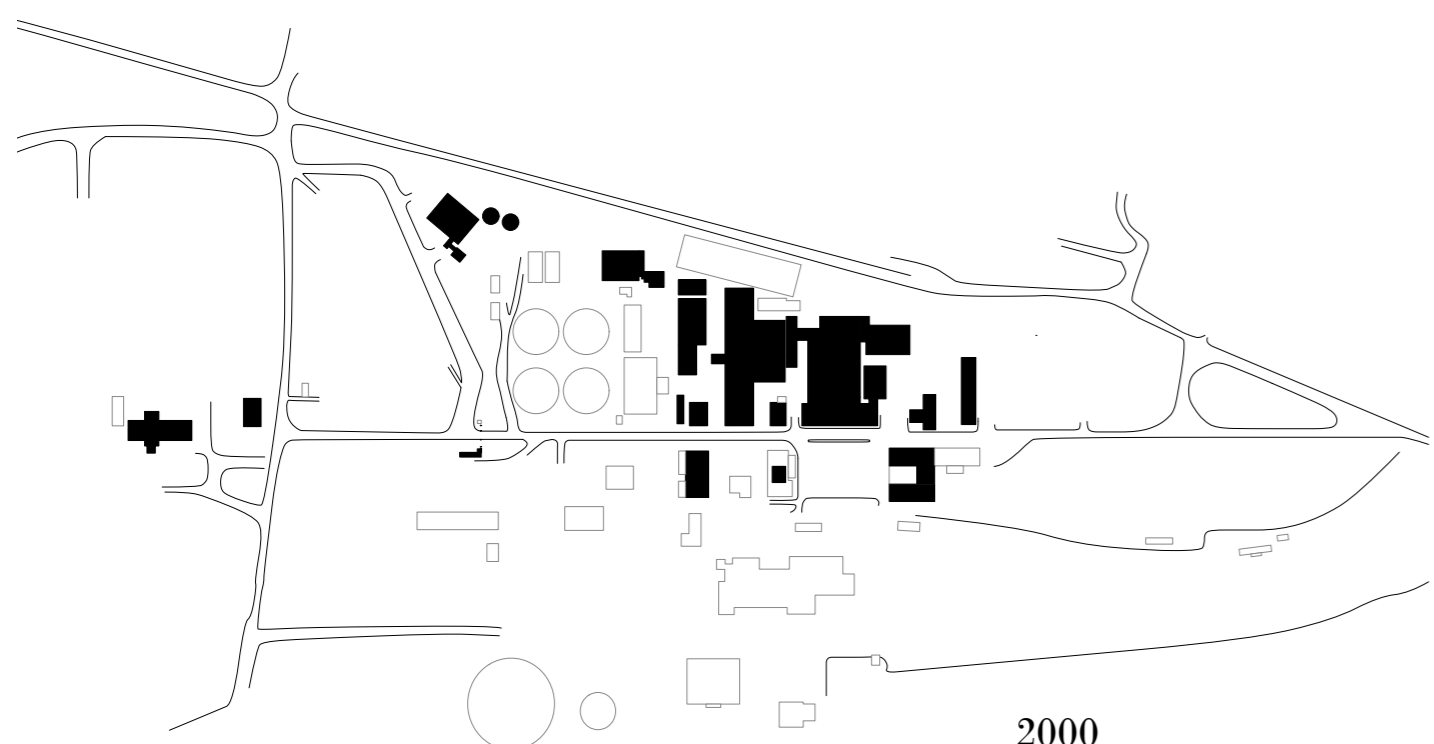
1913



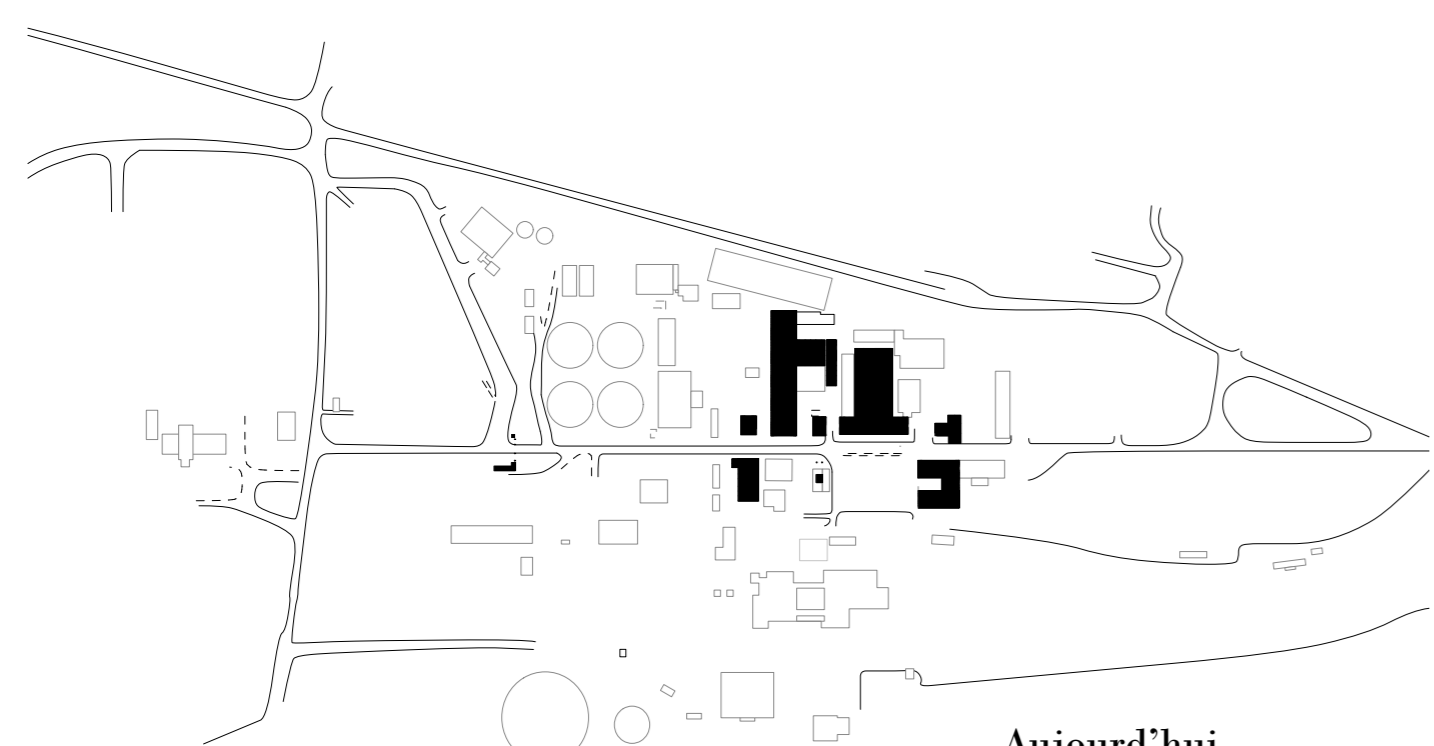
1958



1979

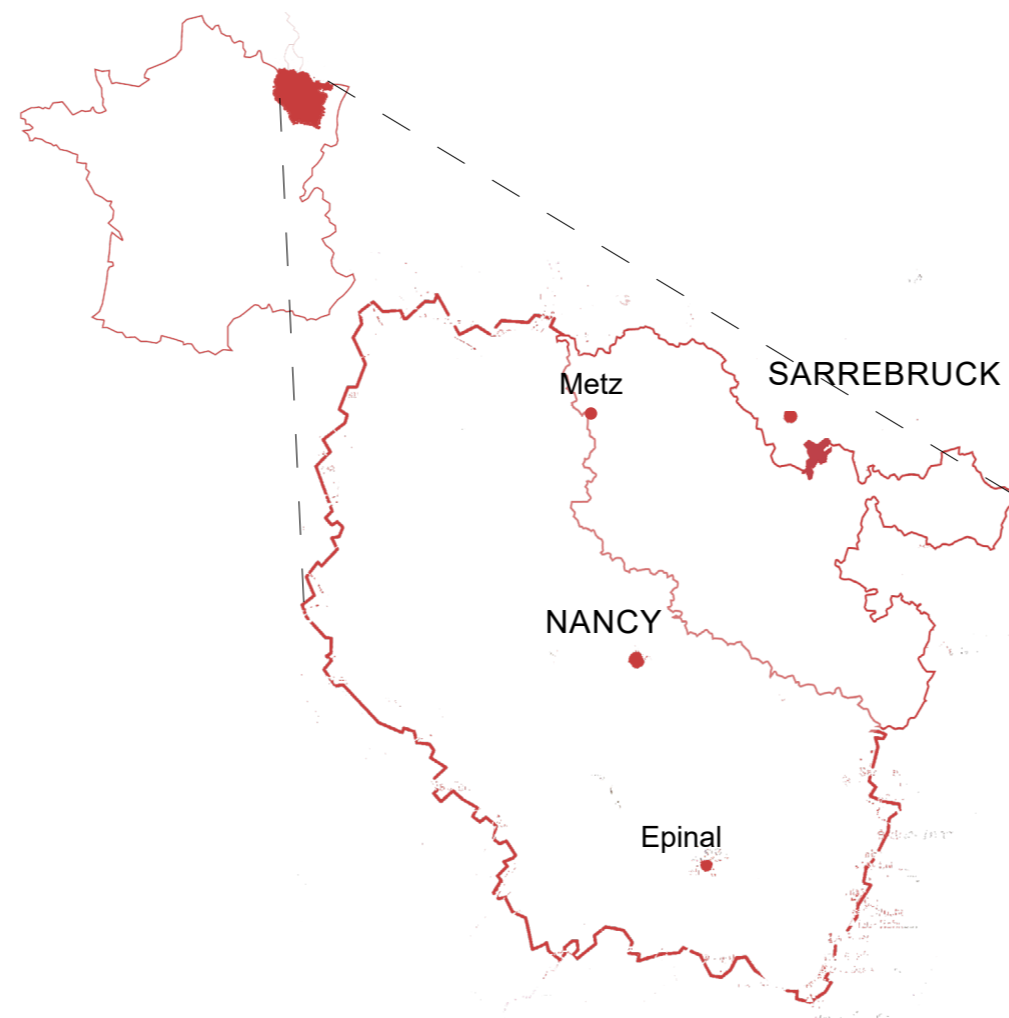
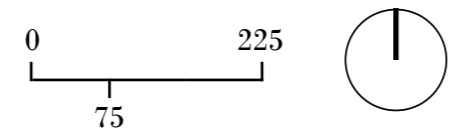


2000

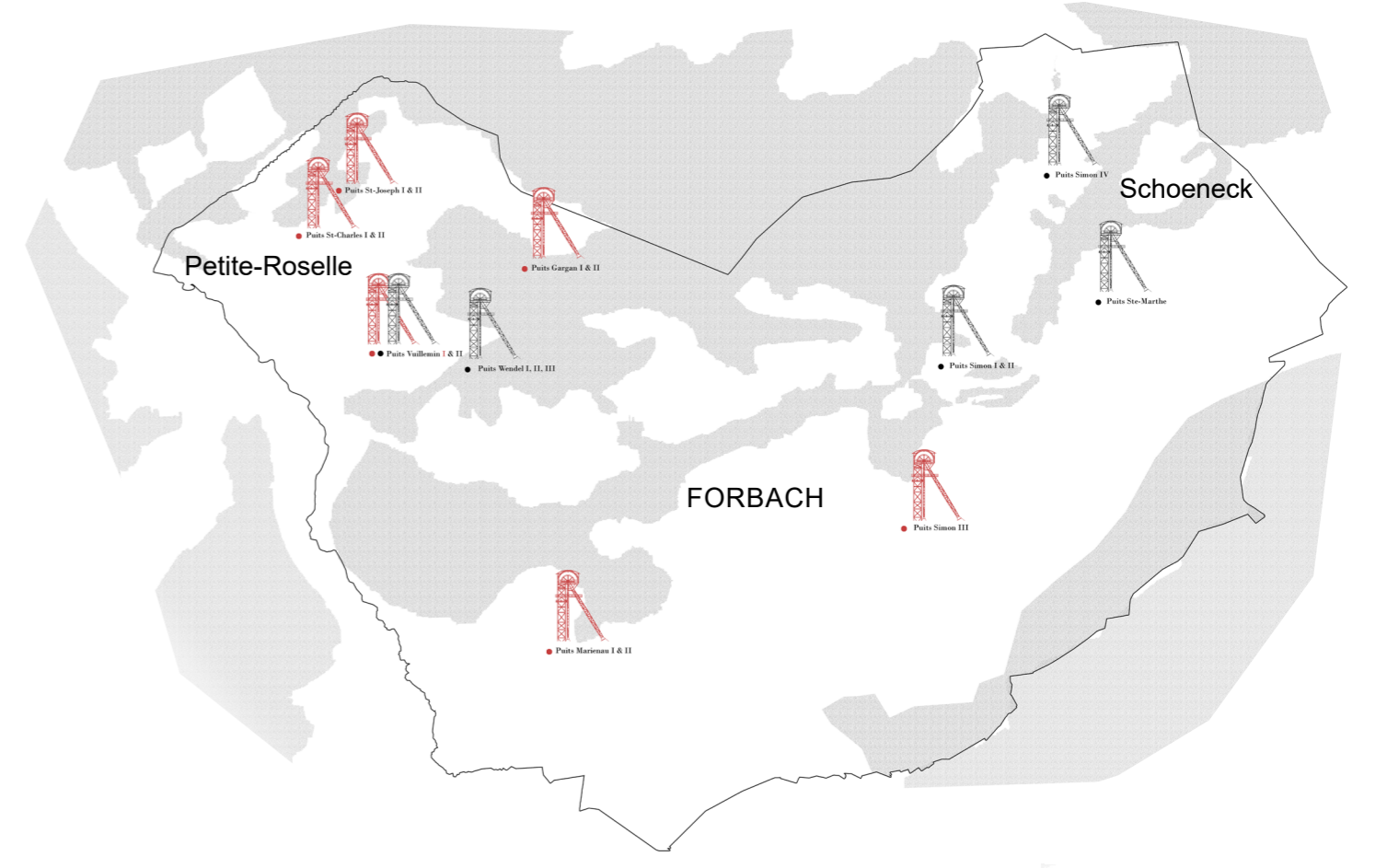



Aujourd'hui


ÉVOLUTION DU SITE




SITUATION



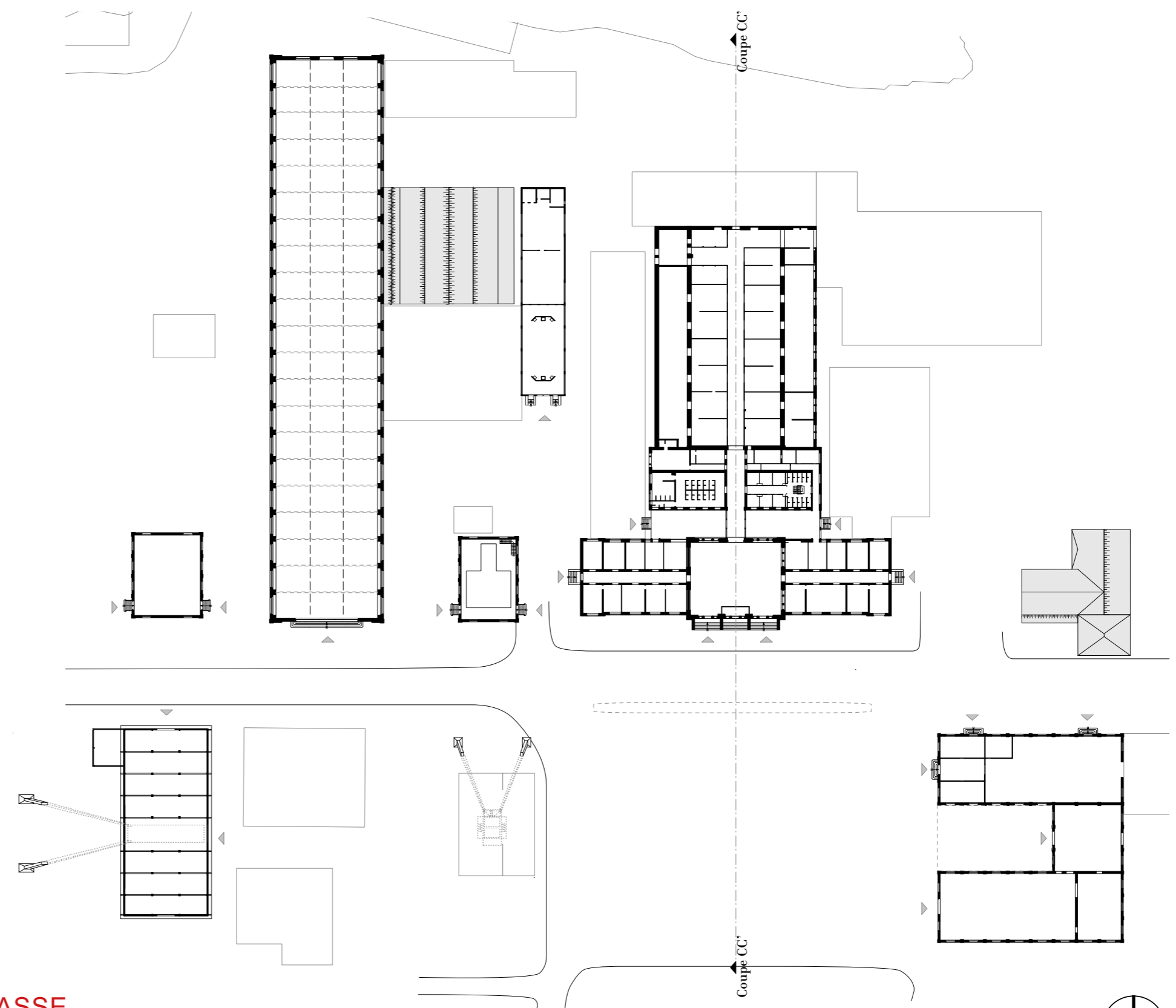
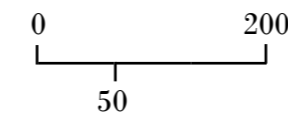
TERRITOIRE MINIER  
Forbach, Petite-Roselle, Schoeneck



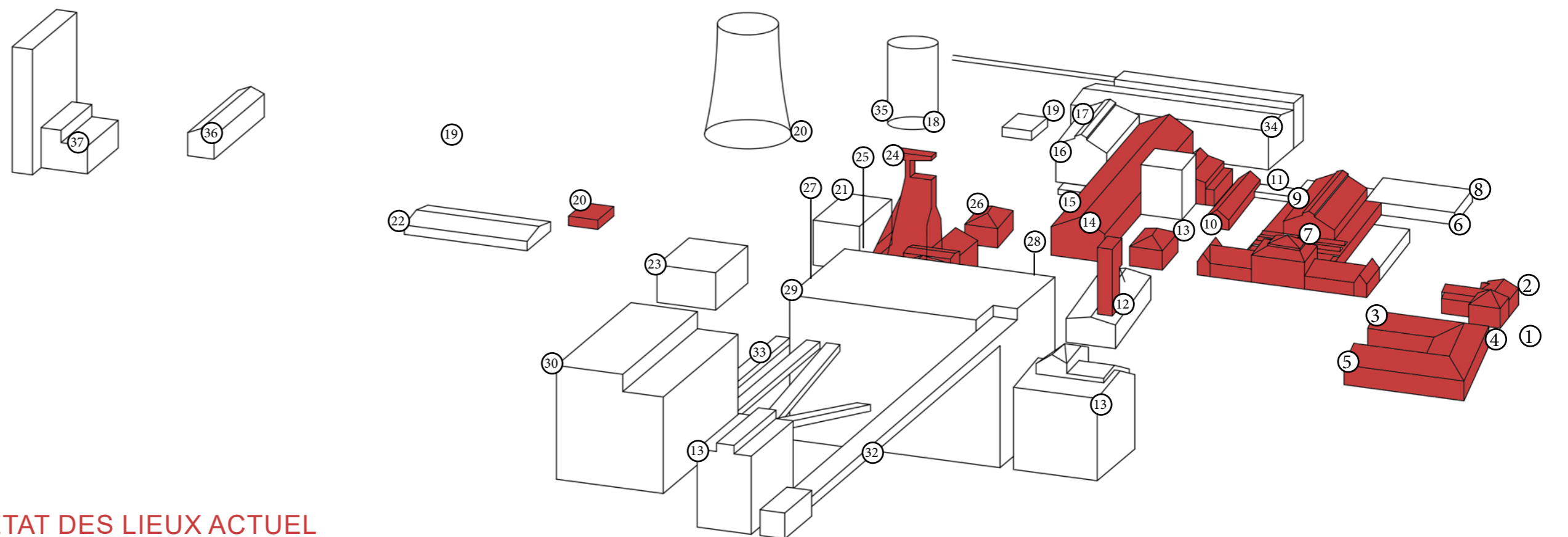
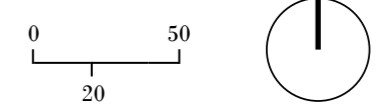
- Forêt
- Puits disparus
- Puits visibles



COUPE CC TERRITOIRE  
Carreau Simon et sa carrière



PLAN DE MASSE  
Carreau Simon



ETAT DES LIEUX ACTUEL

Fonctions principales visibles\*  
\*Se référer au «Plan du carreau» de février 1997

Services et administration

- 1 - Entrée Est
- 2 - Cantine
- 6 et 26 - Bureaux géomètres (Ancien bâtiment de la machine d'extraction n°2)
- 7 - Bâtiment principal - Bureaux et bains-douches
- 8 - Nouveaux bains-douches
- 9 - Passage vers lampisterie - Infirmerie et bureaux des plaques
- 10 - Lampisterie
- 16 - Poste des auxiliaires
- 19 - Aire et poste électrique
- 20 - Poste entrée Ouest
- 21 - Bureau du carreau
- 36 - Poste

Production

- 12 - Chevalement du puits I
- 13 - Bâtiment de la machine d'extraction n°1
- 14 - Centrale Electrique Poste Simon I & II
- 24 - Chevalement du puits II
- 25 - Bâtiment de la machine d'extraction n°2
- 27 - Deschistage
- 28 - Station de remblayage
- 37 - Bâtiment du Puits V

Transformation

- 18 - Décanteur
- 29 - Lavoir
- 30 - Bâtiment de flottation-séchage
- 31 - Décanteur
- 32 - Passerelles à bandes
- 33 - Passerelles à personnel
- 34 - Chauffière - Station de déminéralisation de l'eau
- 35 - Réfrigérant

Maintenance et stockage

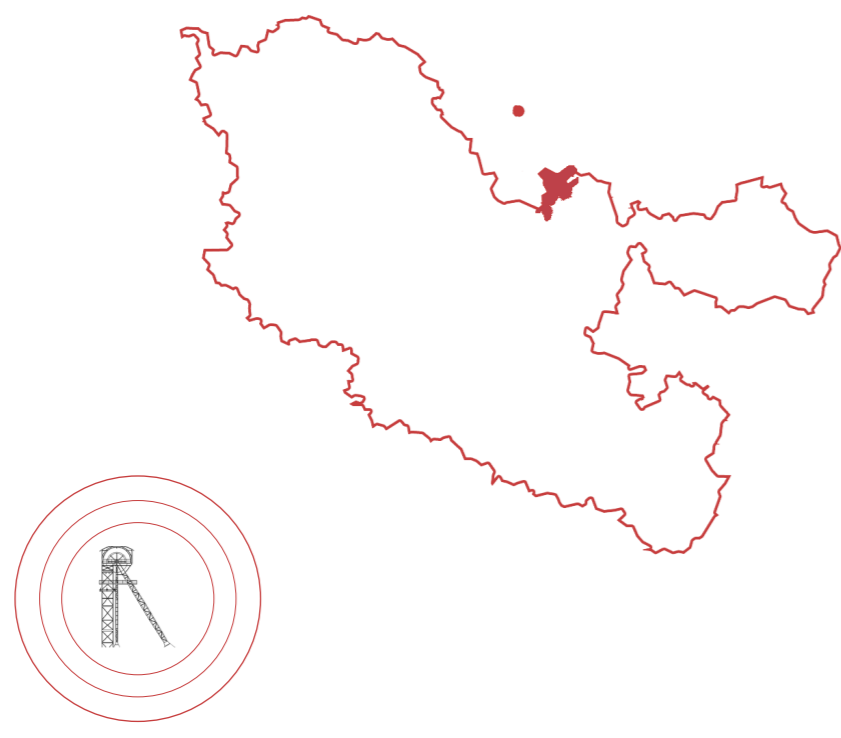
- 3 - Magasin
- 4 - Atelier mécanique
- 5 - Atelier Berlinerie
- 11 - Atelier Electrique
- 15 - Atelier garage à engins
- 17 - Menuiserie
- 22 - Hangar
- 23 - Atelier
- Non-répertorié : aire de stockage bois

- Situation actuelle
- Bâtiments classés
- Emprise bâtiments détruits

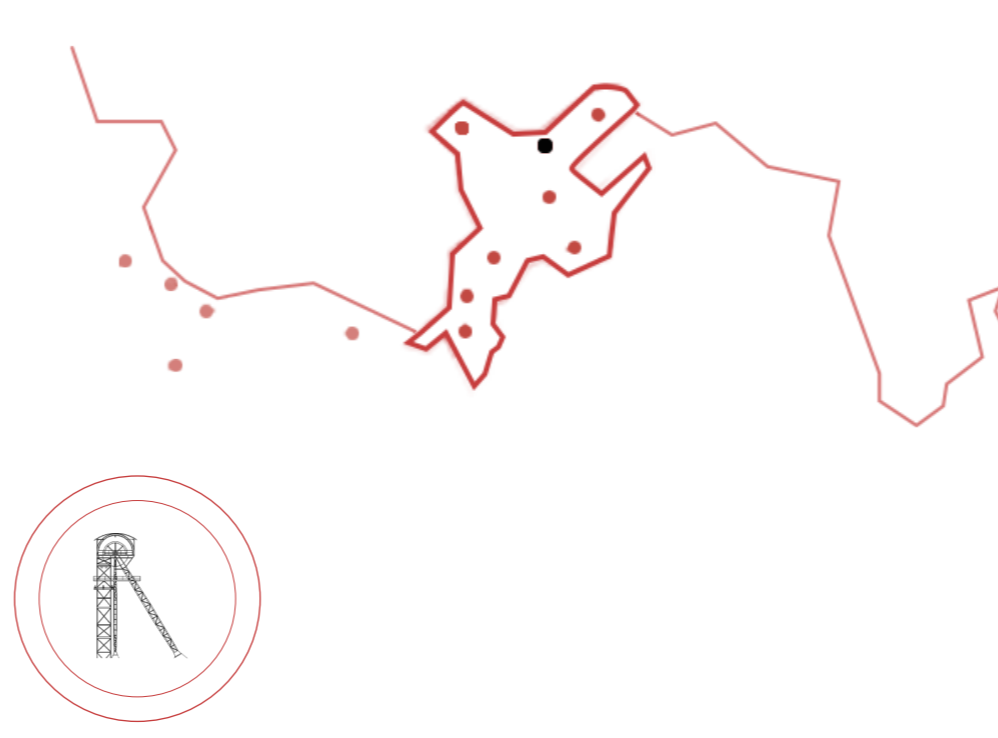


# POTENTIELS DU SITE

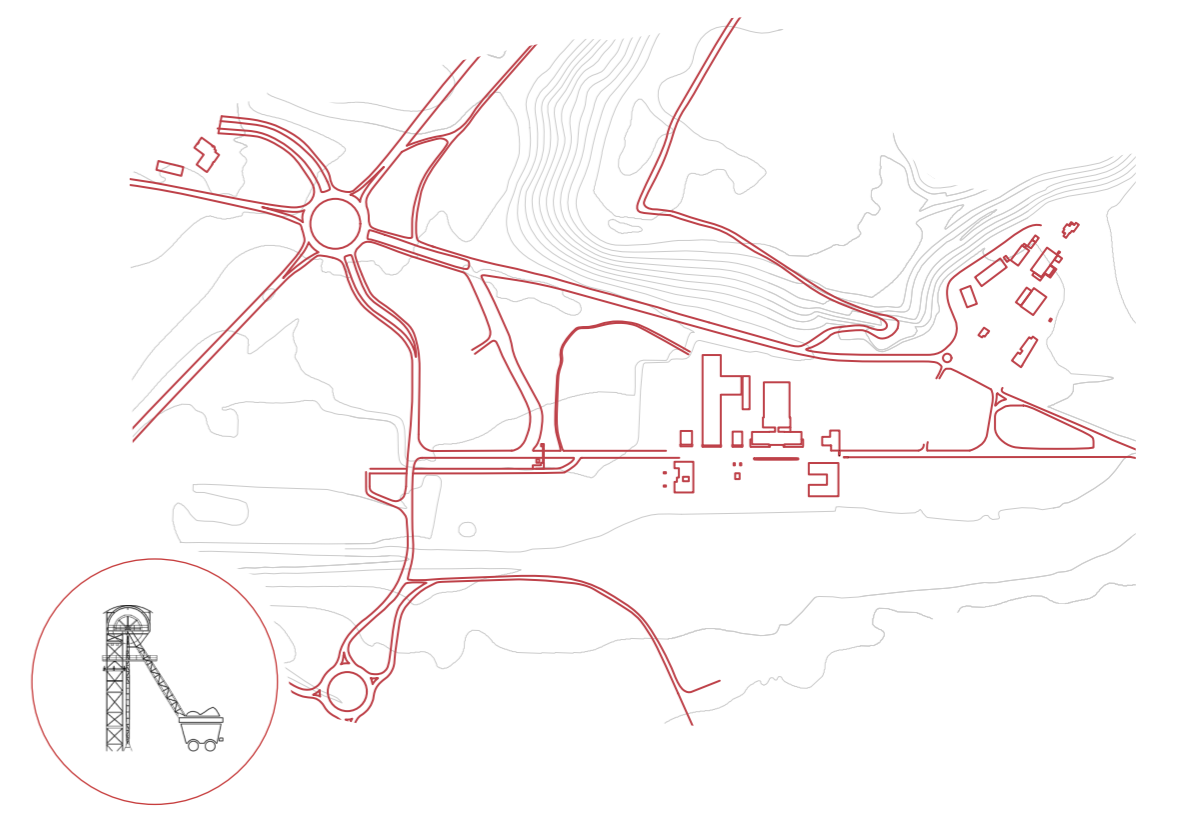
## Le territoire régionale et transfontalier



## Le territoire local



## Le site



### Ambitions

Structurer le bassin de vie et le rendre attractif

### Opportunités

- Cohésion sociale et identité régionale
- Sites miniers existants
- Ressources énergétiques des sols

### Menaces

- Mobilité
- Manque de dynamique économique

### Acteurs



### Utilisation du site d'origine

- Pôle production
- Pôle technique
- Pôle de services

Techniques d'extraction, les machines, les Puits

Le charbon, l'eau, le sable, la terre, la pierre...

Le centre de réadaptation des blessés, le service des accidents du travail...

Les métiers de la mine...




Les logements collectifs, individuels, partagés, la maison de repos...

En train, en bus, en vélo, en mobylette, en voiture...

La Fanfare, le casino, les vacances, la coopérative, les restaurants, le coiffeur...

La cantine, le casse-croûte, les restaurants...

Le matériel, les berlines, les lampes...



### Utilisation d'un centre de recherche et culturelle

- Pôle de formation
- Pôle technique
- Pôle de services

Développer

Extraire

Se soigner

Apprendre

Se loger

Se déplacer

Se divertir

Se nourrir

Réparer

- Laboratoire
- Bureaux
- Salle de réunion

- Espace extérieure de forage

- Soigner la mémoire: lieu de recueillement, espace mémorial
- Étude dépollution des sols

- Salle d'exposition
- Centre de formation

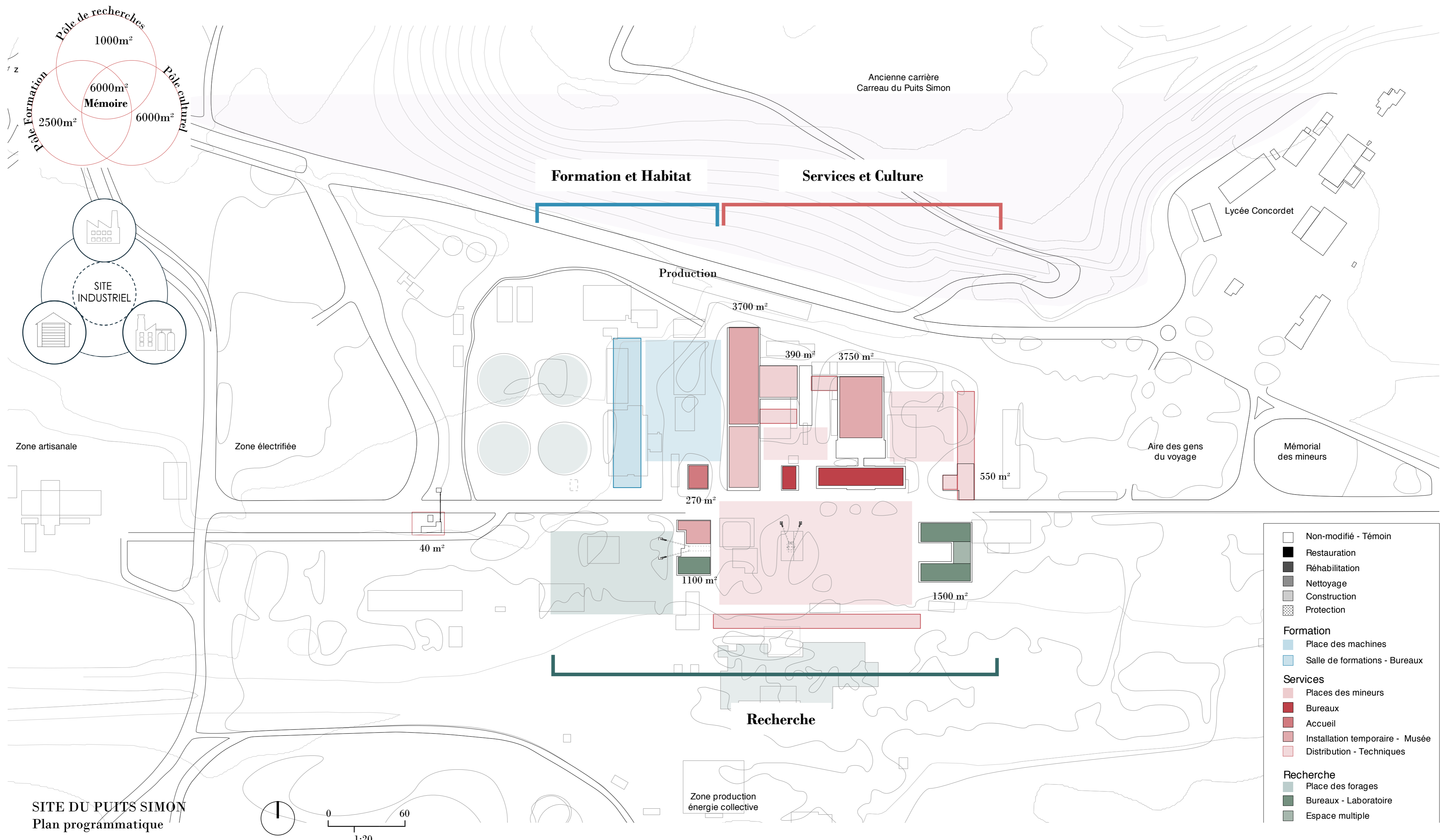
- Aire des gens du voyage
- Logements partagés
- Salle de convivialité
- Espace extérieur

- Belvédère
- Parcours pédestre
- Piste cyclable
- Parcours sport et santé
- Inter-rail Wendel

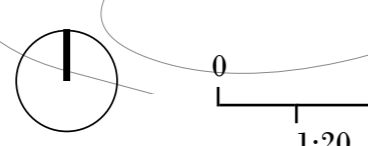
- Boutique
- Halle de visite
- Salle d'atelier
- Exposition
- Espace son et lumière

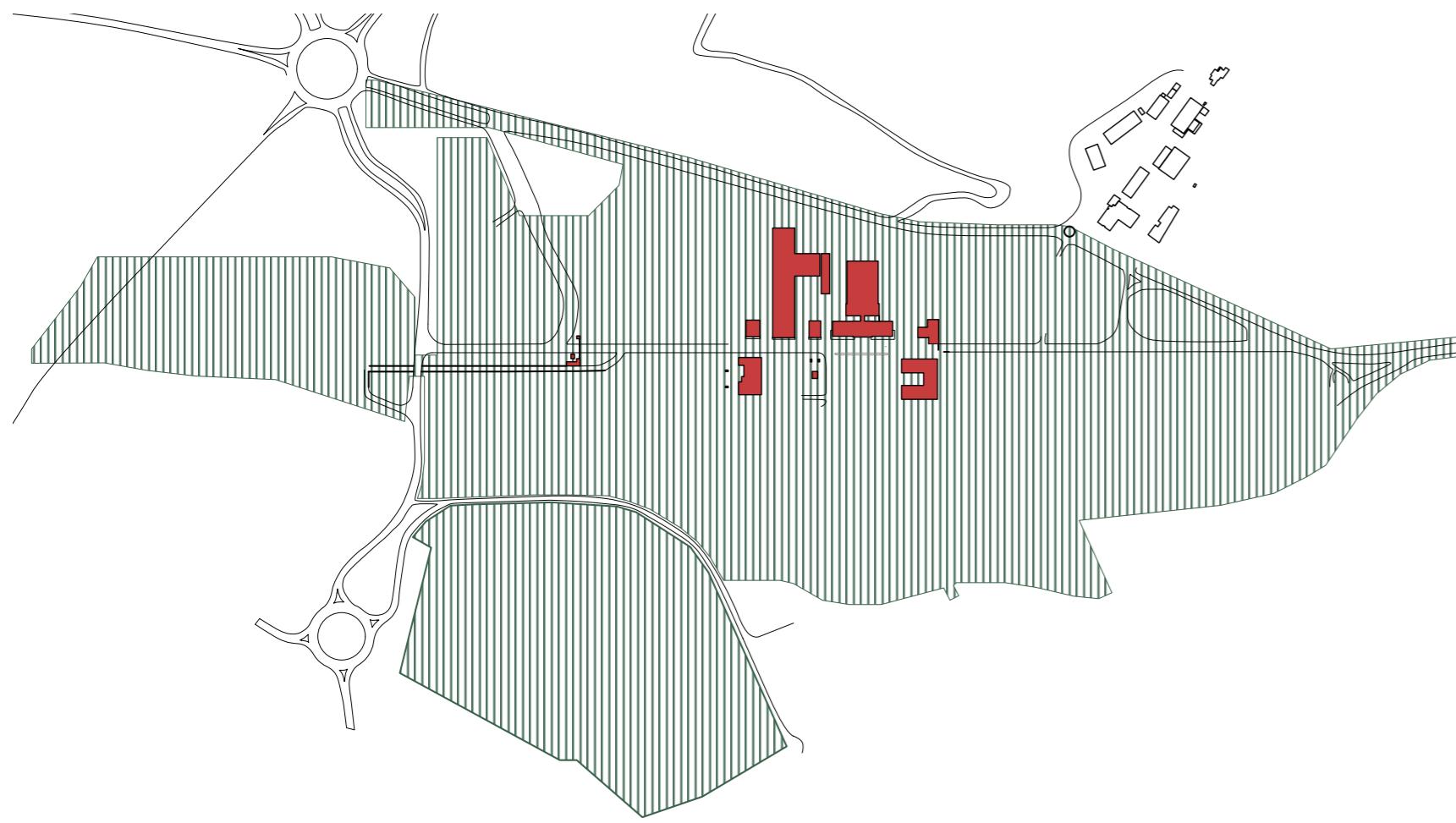
- Réfectoire
- Salle de restaurant
- Cuisine & stockage
- Espace extérieur

- Atelier

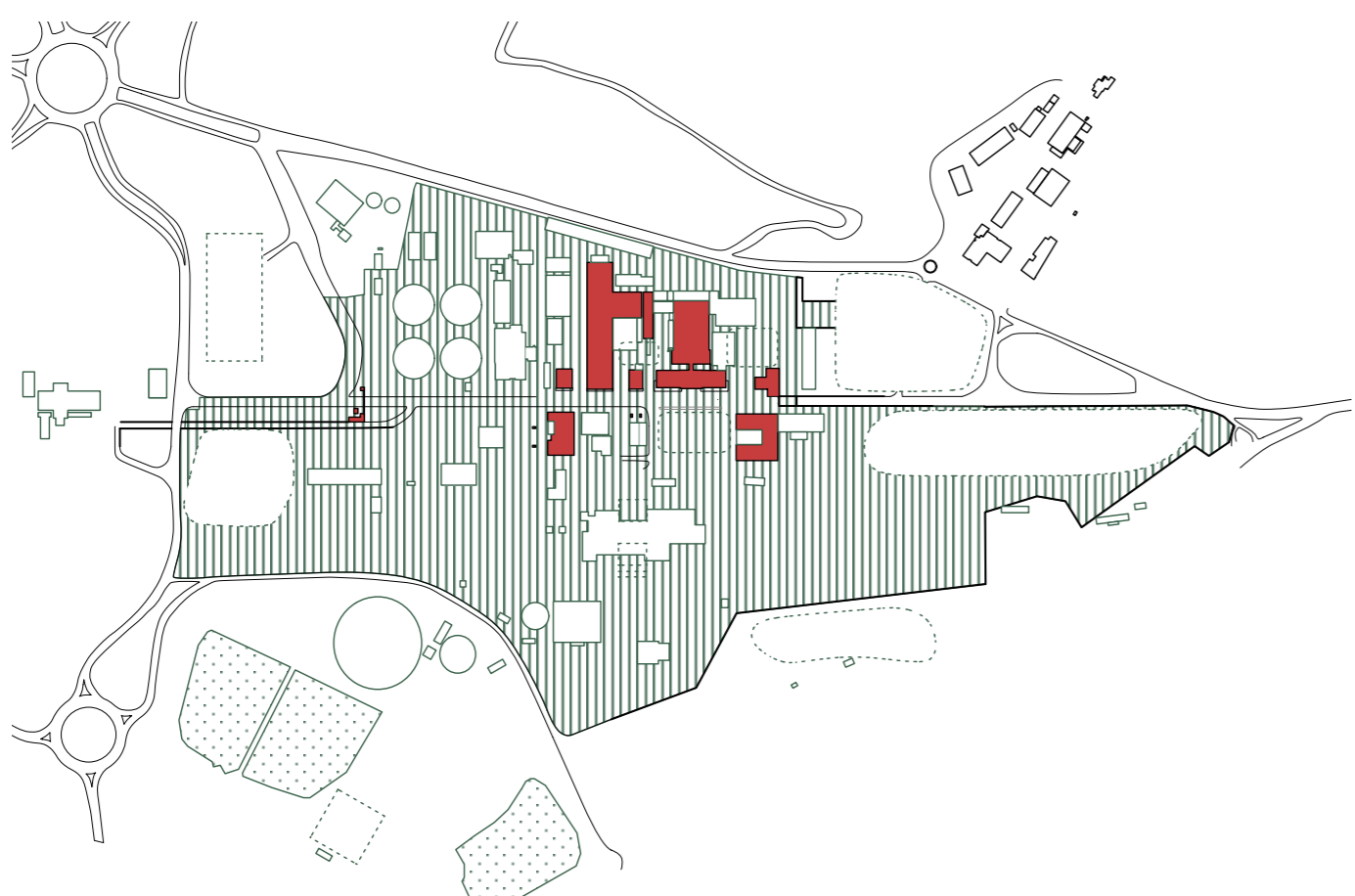


SITE DU PUITS SIMON  
Plan programmatique

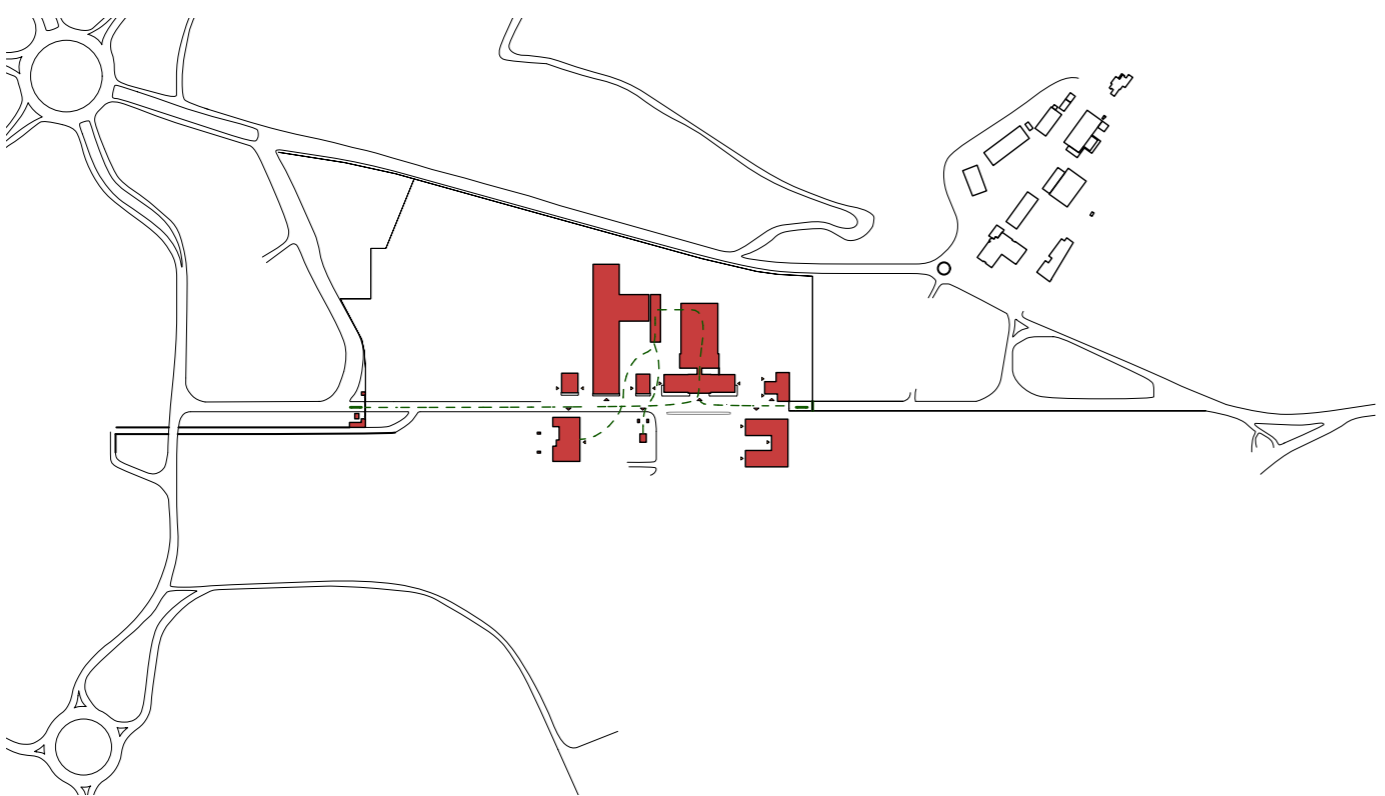




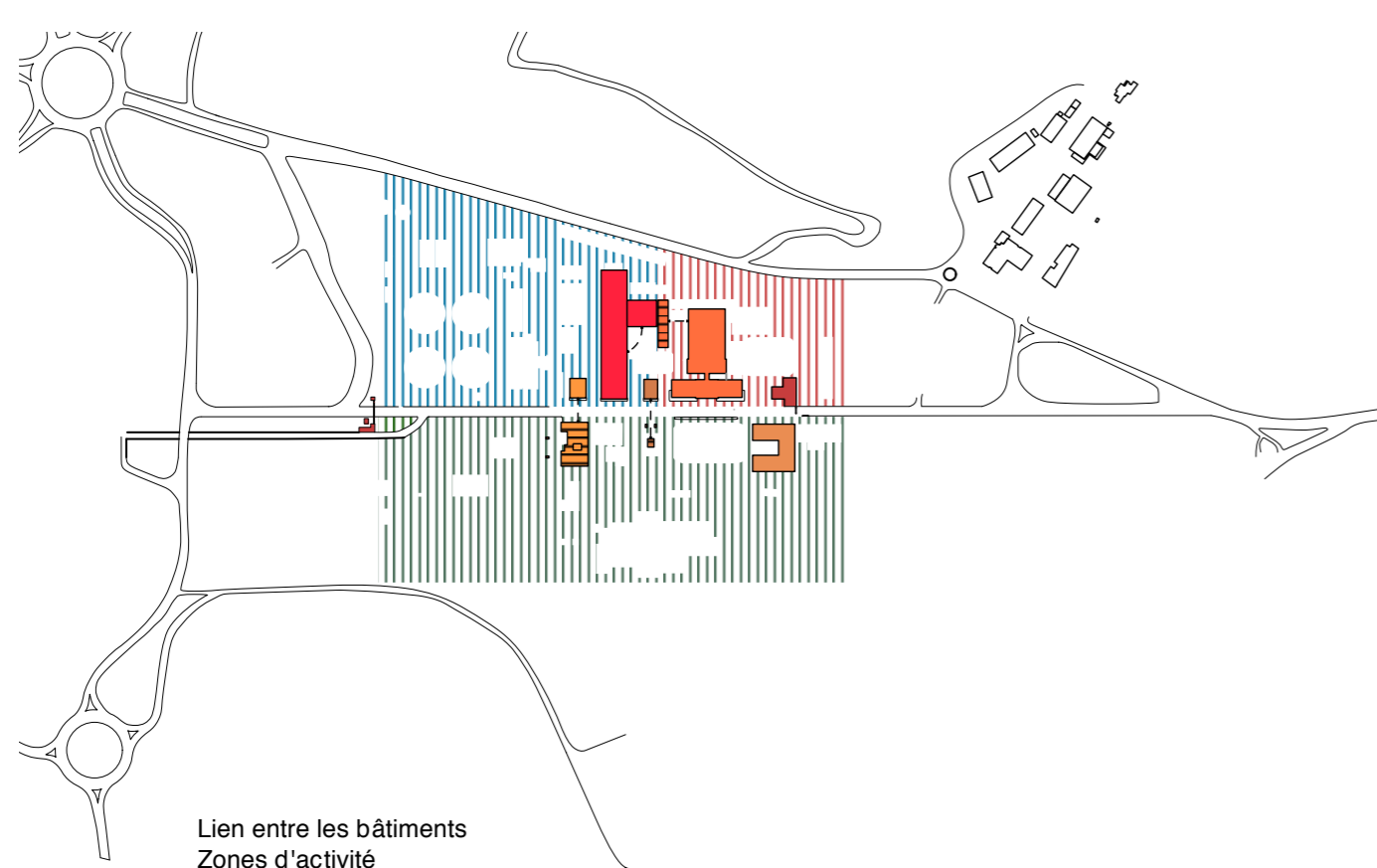
Ancien périmètre minier  
Structures existantes d'origine



Conserver l'esprit du lieu véhiculé  
Périmètre actuel  
Structures existantes et disparues

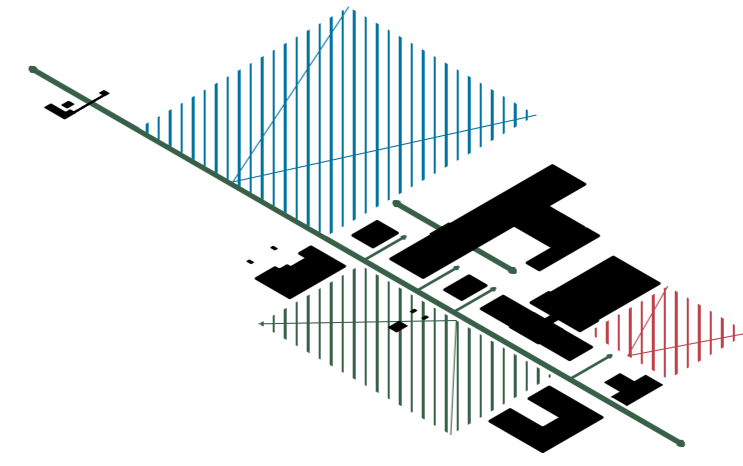


Légitimer les entrées  
Accès et fonctions du site d'origine



Lien entre les bâtiments  
Zones d'activité

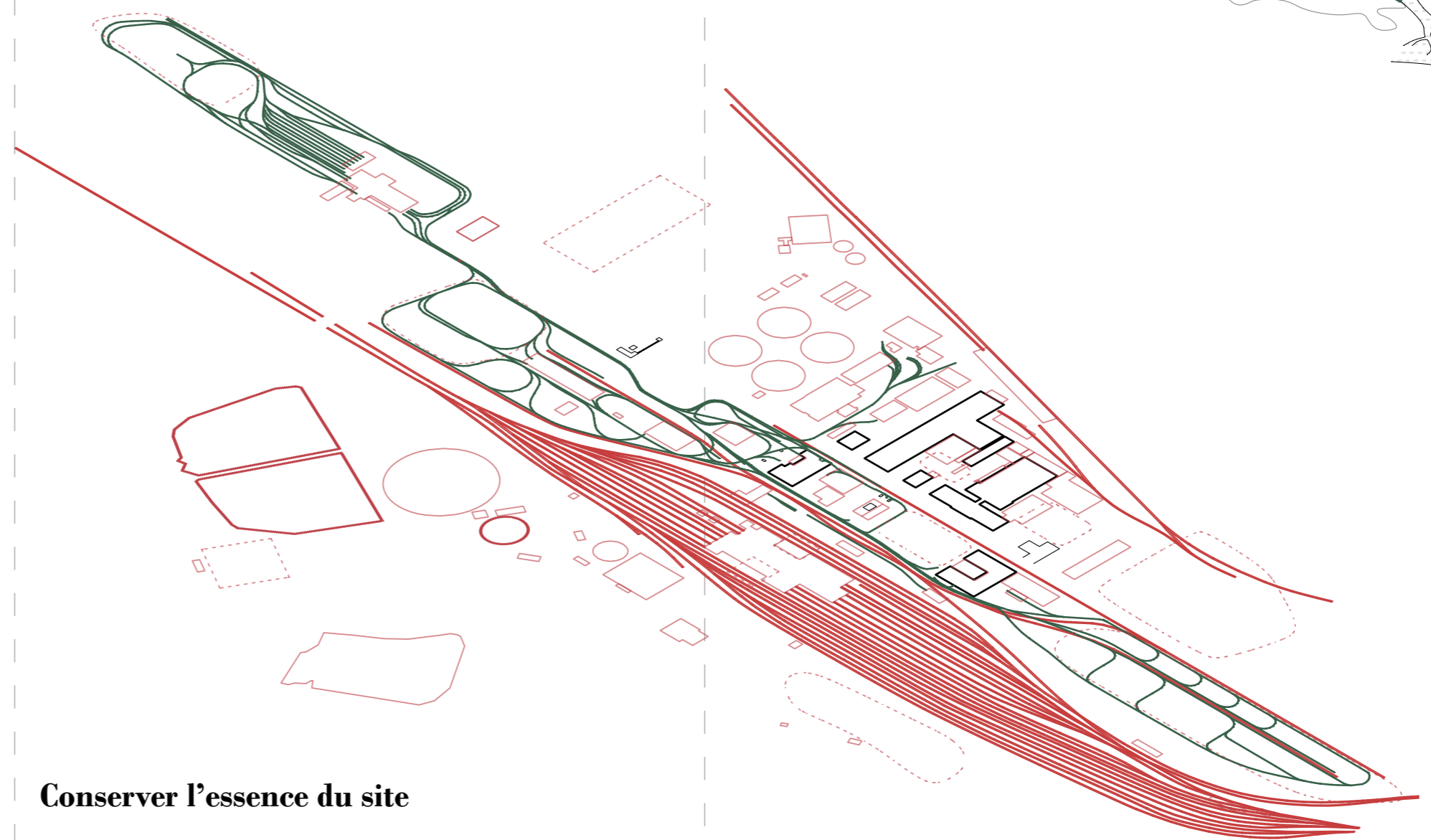
Lier les bâtiments  
Définir des zones d'activités



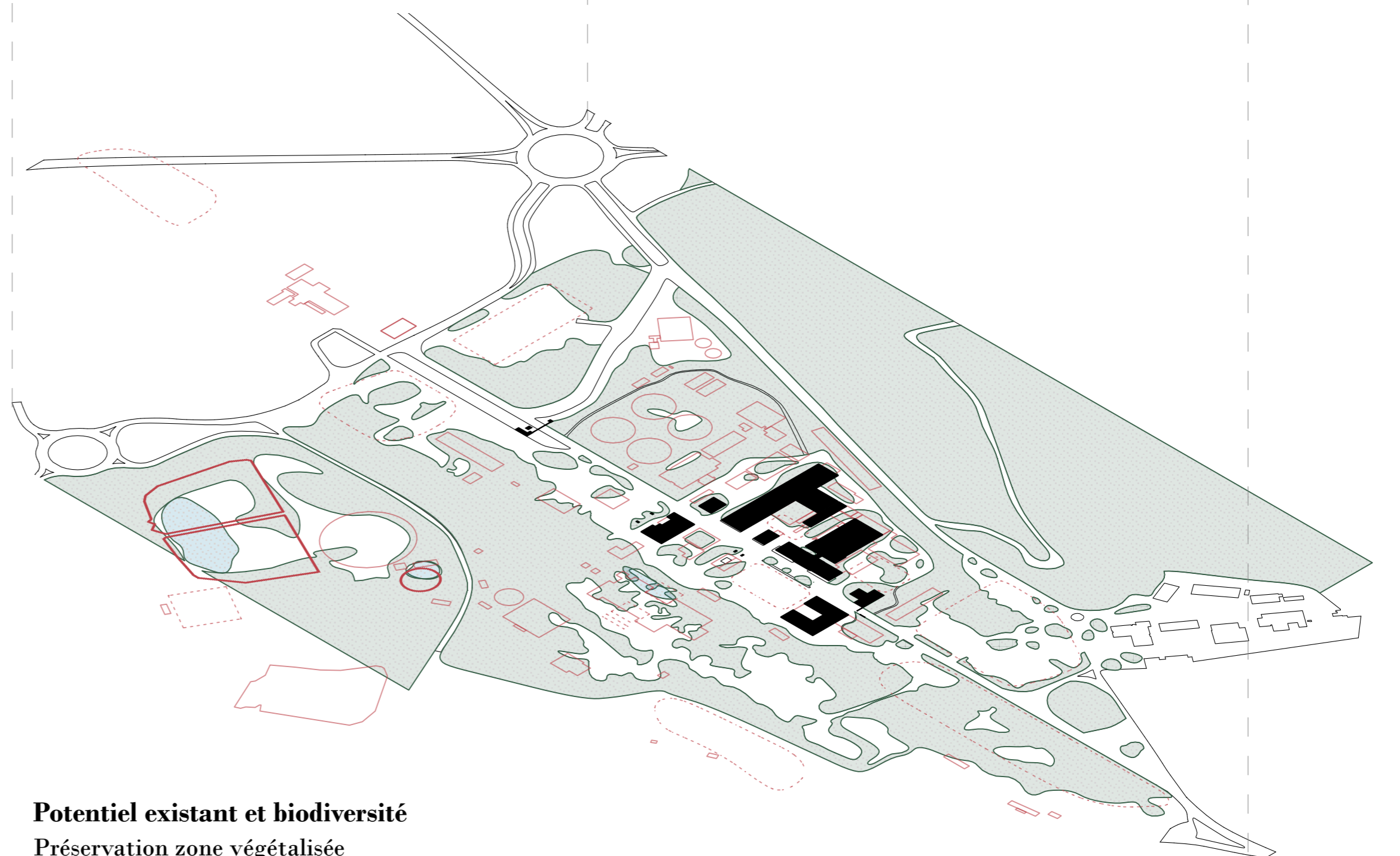
Requalifier l'existant  
Définition placette privative



Valoriser l'allée centrale  
Support entre existant et ajout



Conserver l'essence du site

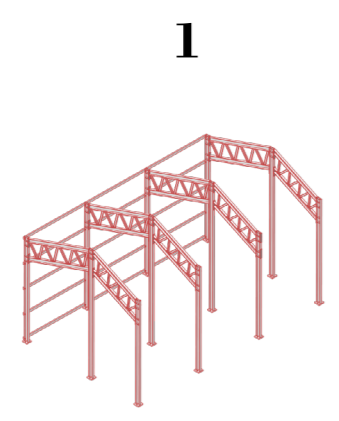


Potentiel existant et biodiversité  
Préservation zone végétalisée  
11670 m<sup>2</sup> (rez-de-chaussée)  
+ espace non-couvert

Démarche conceptuelle


Carreau du Puits Simon





**Etats constructifs**

Capacité structurelle  
Capacité protectrice  
Capacité structurante



**Mémoires**

Industrielle  
Sociale  
Architecturale



**Affectations**

Matériel  
Dialogue architecture VS matériel  
Évolution du site



**Esprit du lieu**

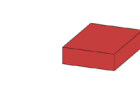
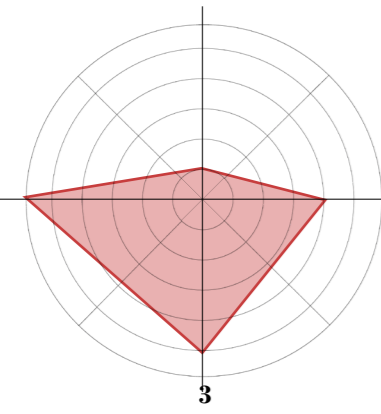
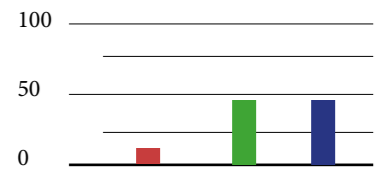
Qualité paysagère  
Qualité des sols



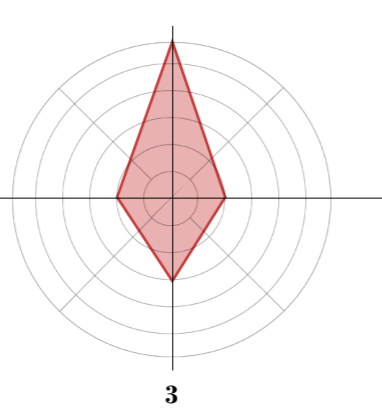
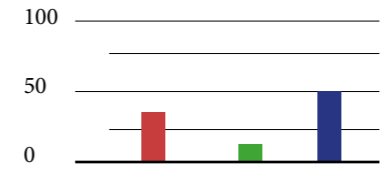
**Regard**

Observations et relevés

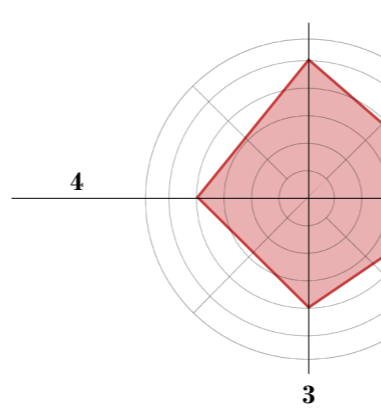
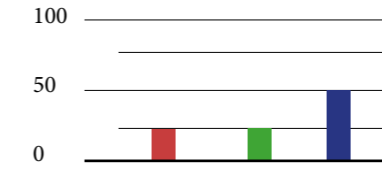
Mémoire



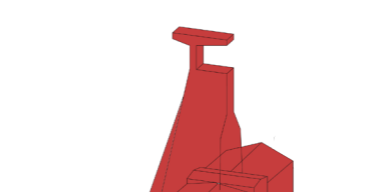
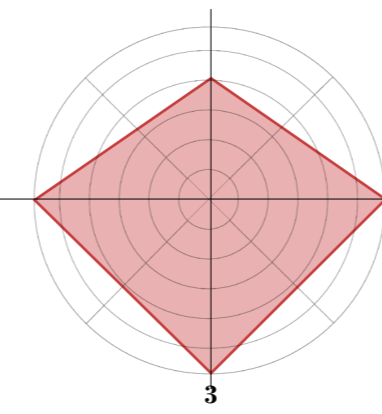
1 | Entrée



2 | Bureaux géomètres

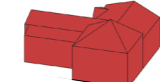
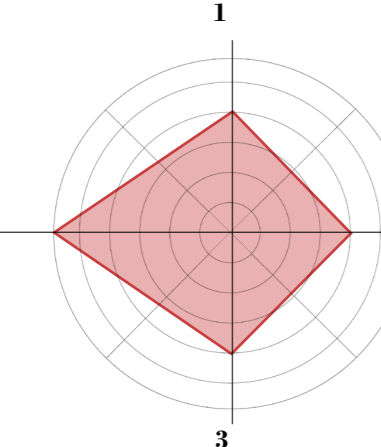
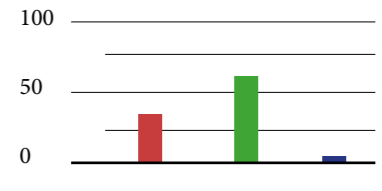


2.a | Bâtiment Machine Puits I

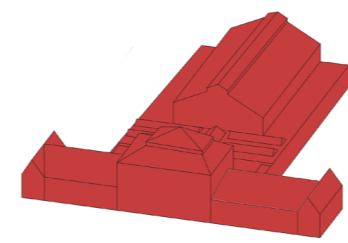
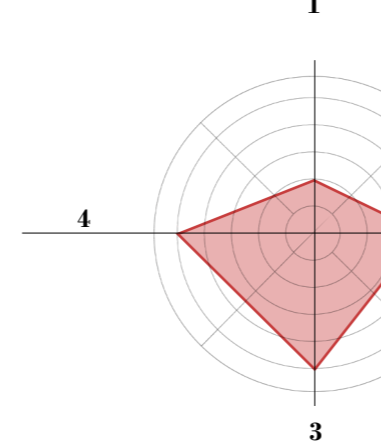
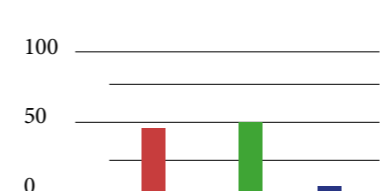


5 | Bâtiments Puits II

Mémoire

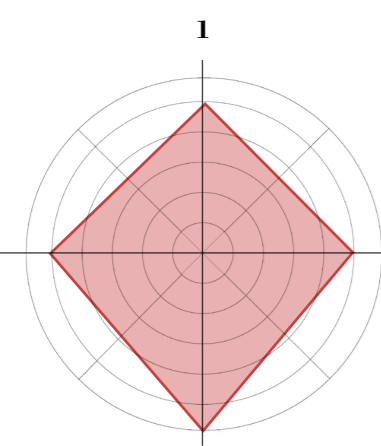
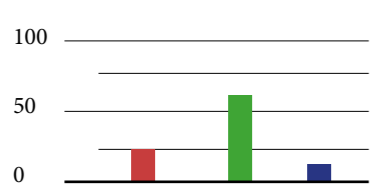


9 | Cantine

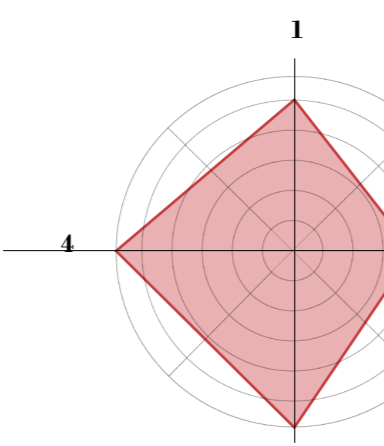
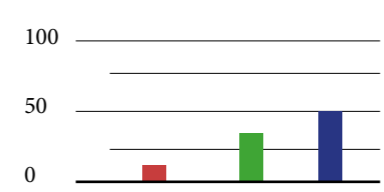


7 | Bureaux & Bain-Douches

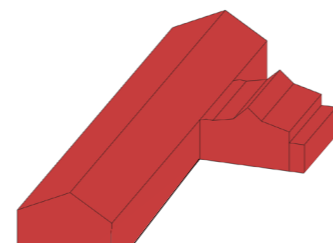
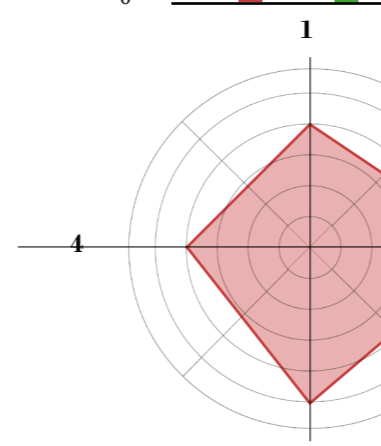
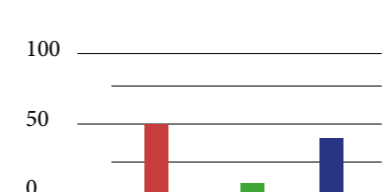
Mémoire



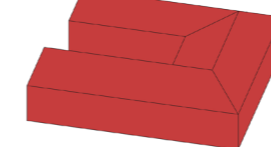
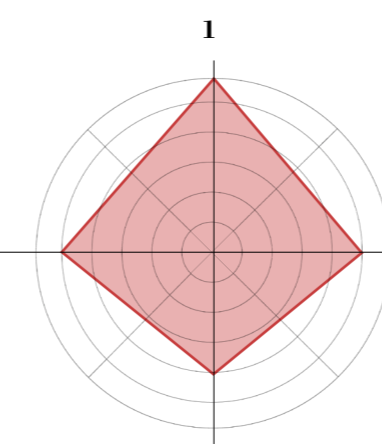
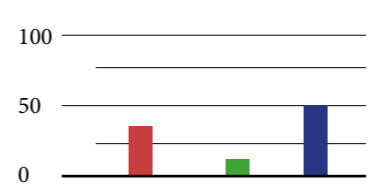
6 | Lampisterie



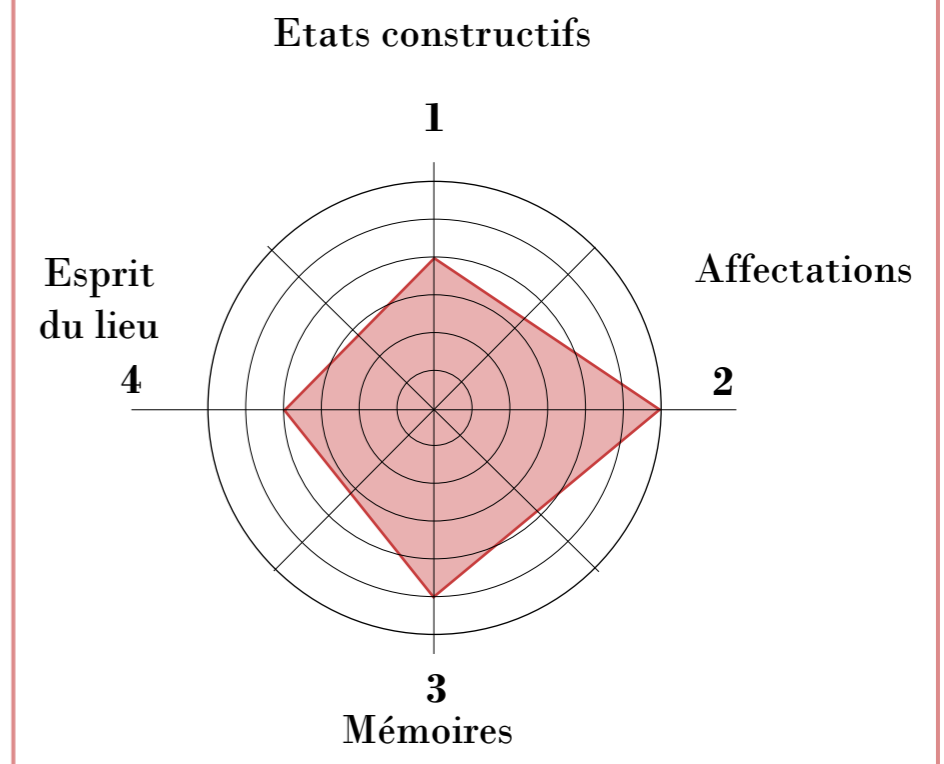
4 | Chevalement Puits I



3 | Centrale électrique

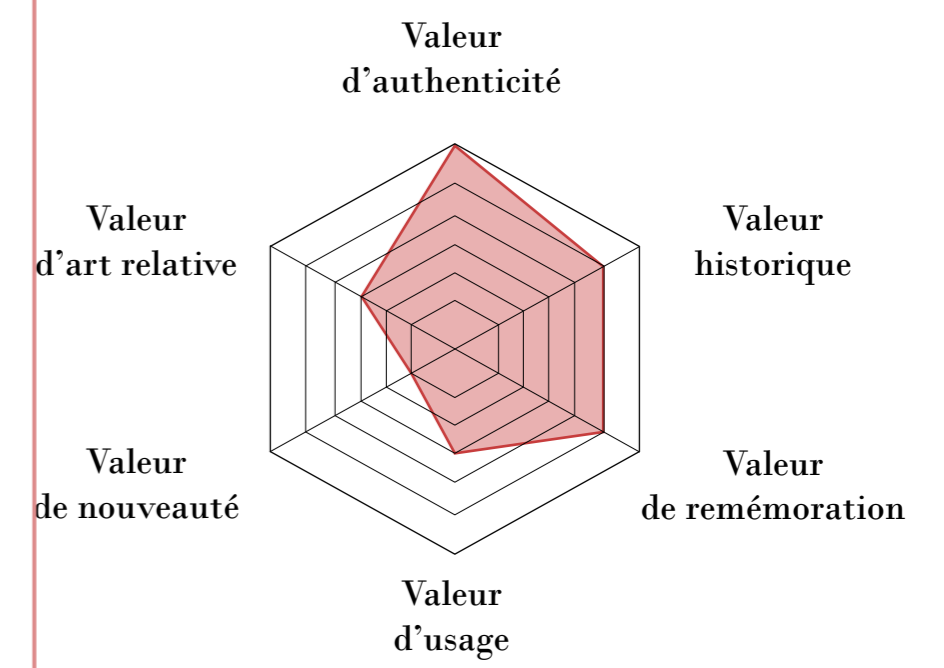


8 | Atelier

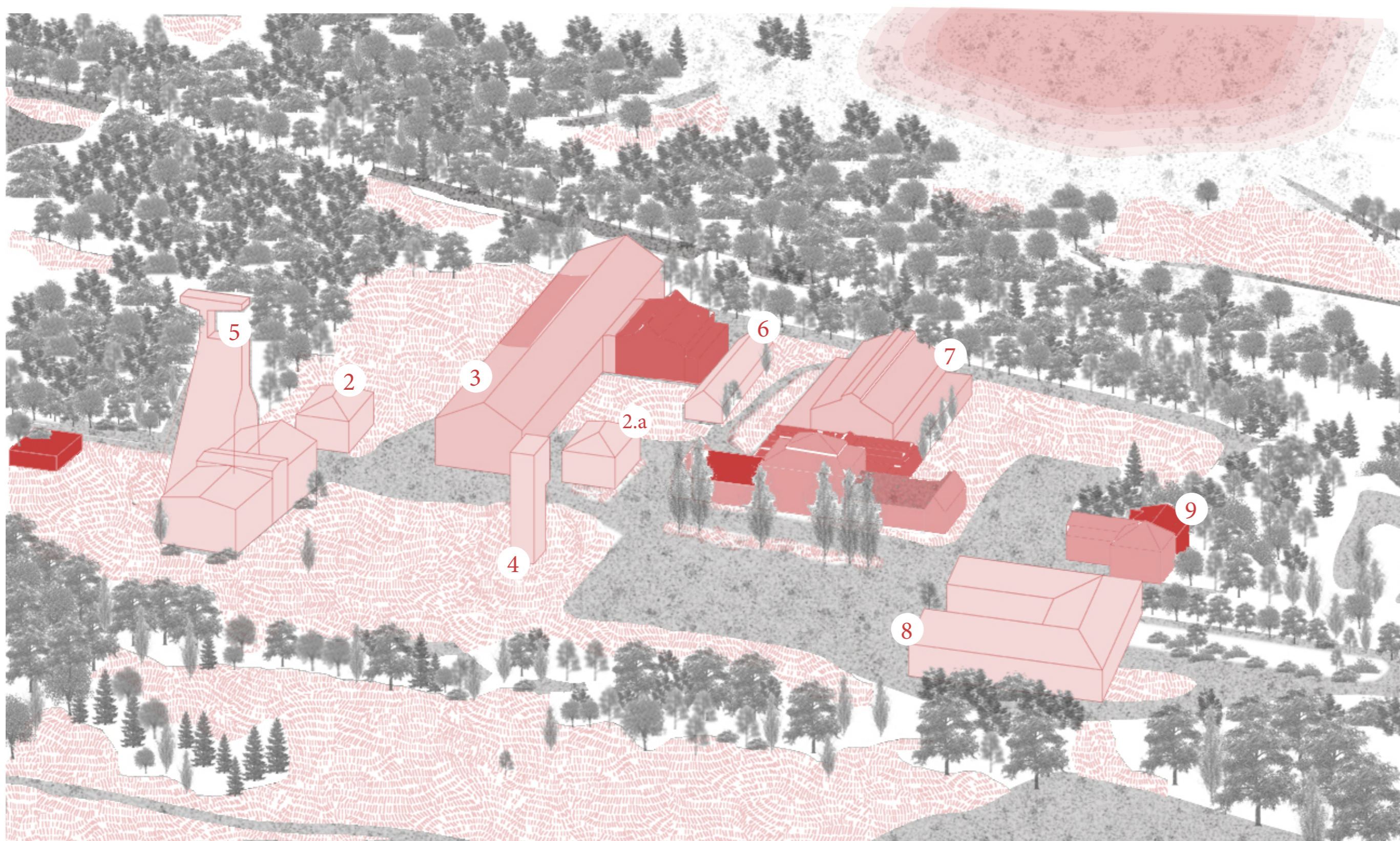
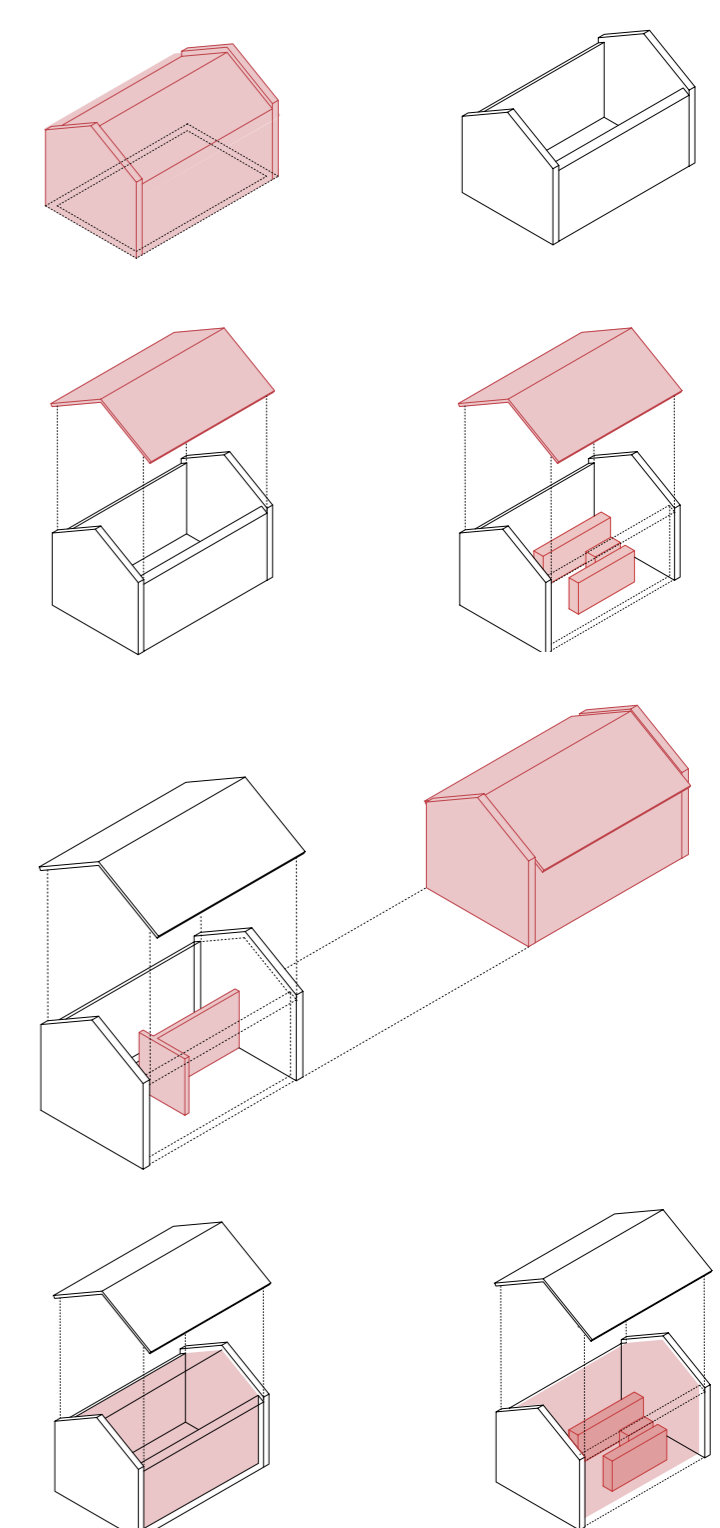


**Valeurs d'abandons**

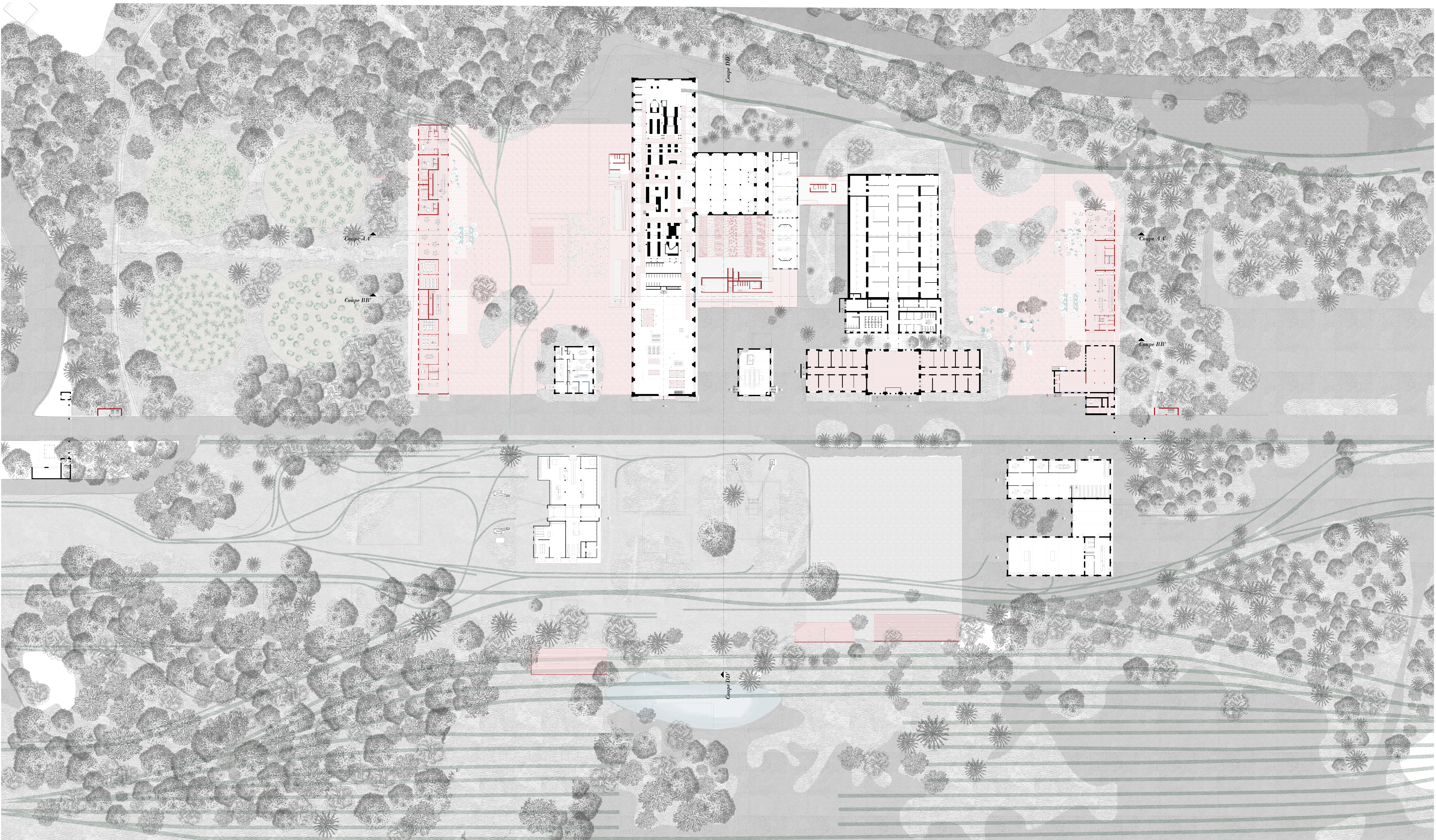
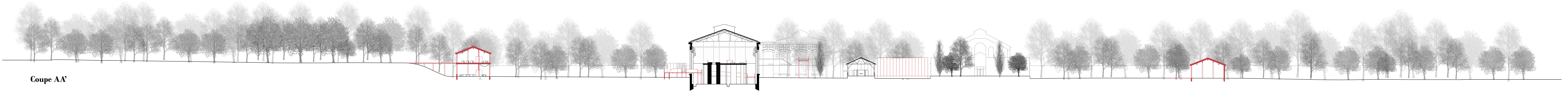
**Valeurs de Riegl**



**Types d'intervention**

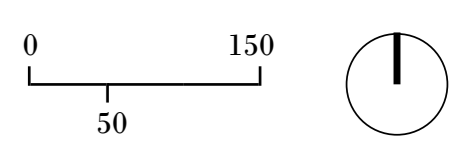


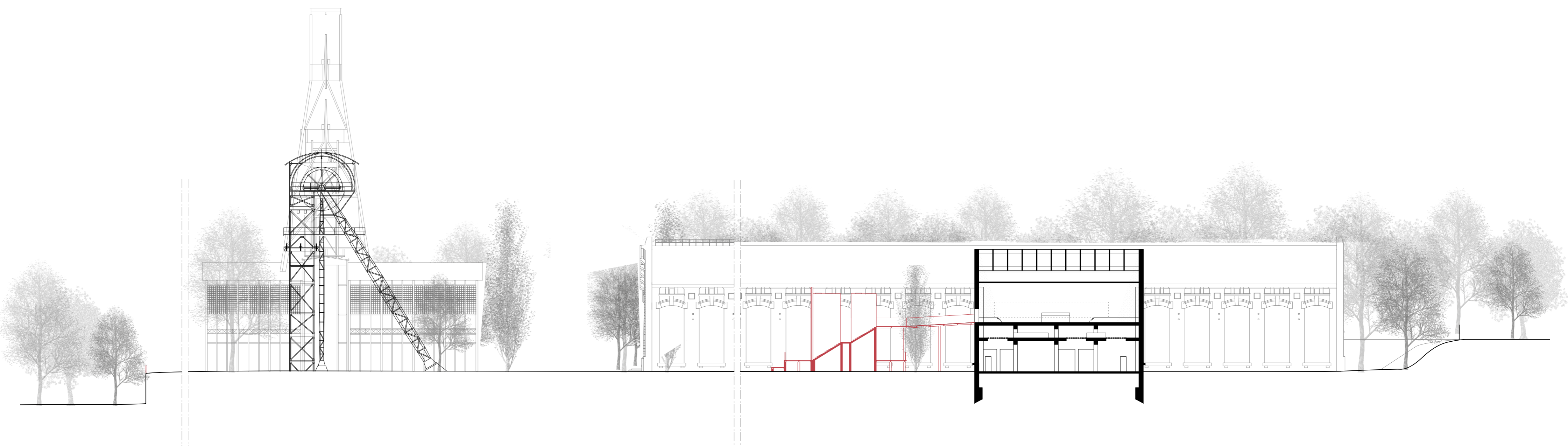
Coupe AA'



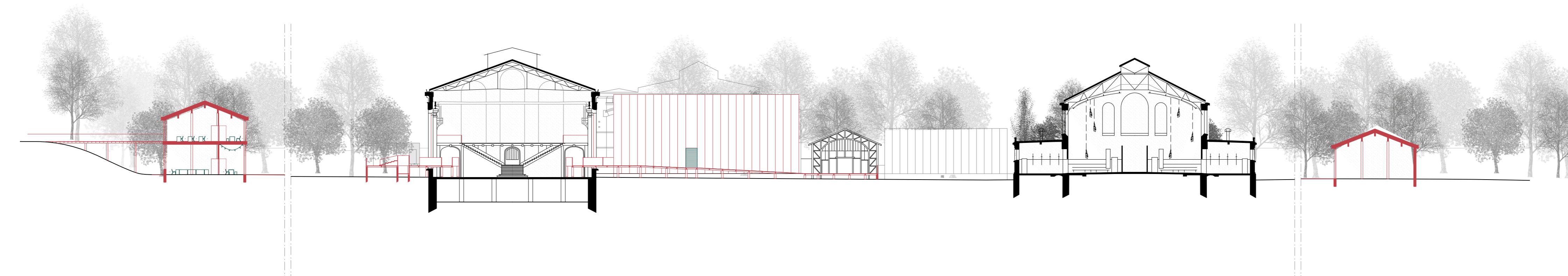
Plan terrier

Carreau du Puits Simon





Coupe DD'



Coupe BB'

