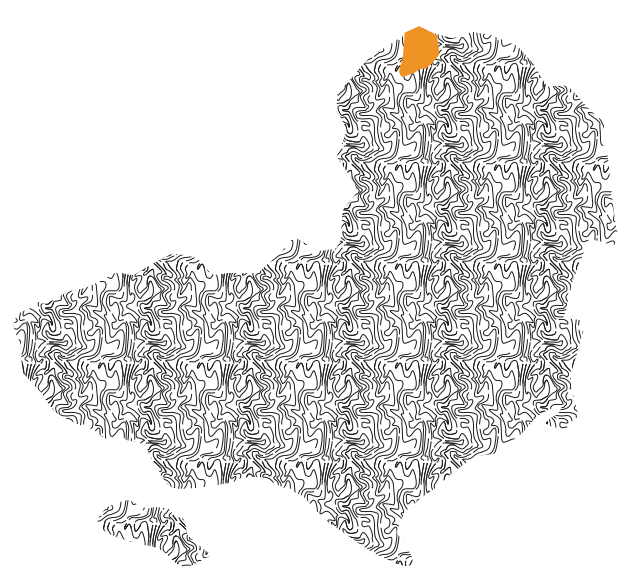
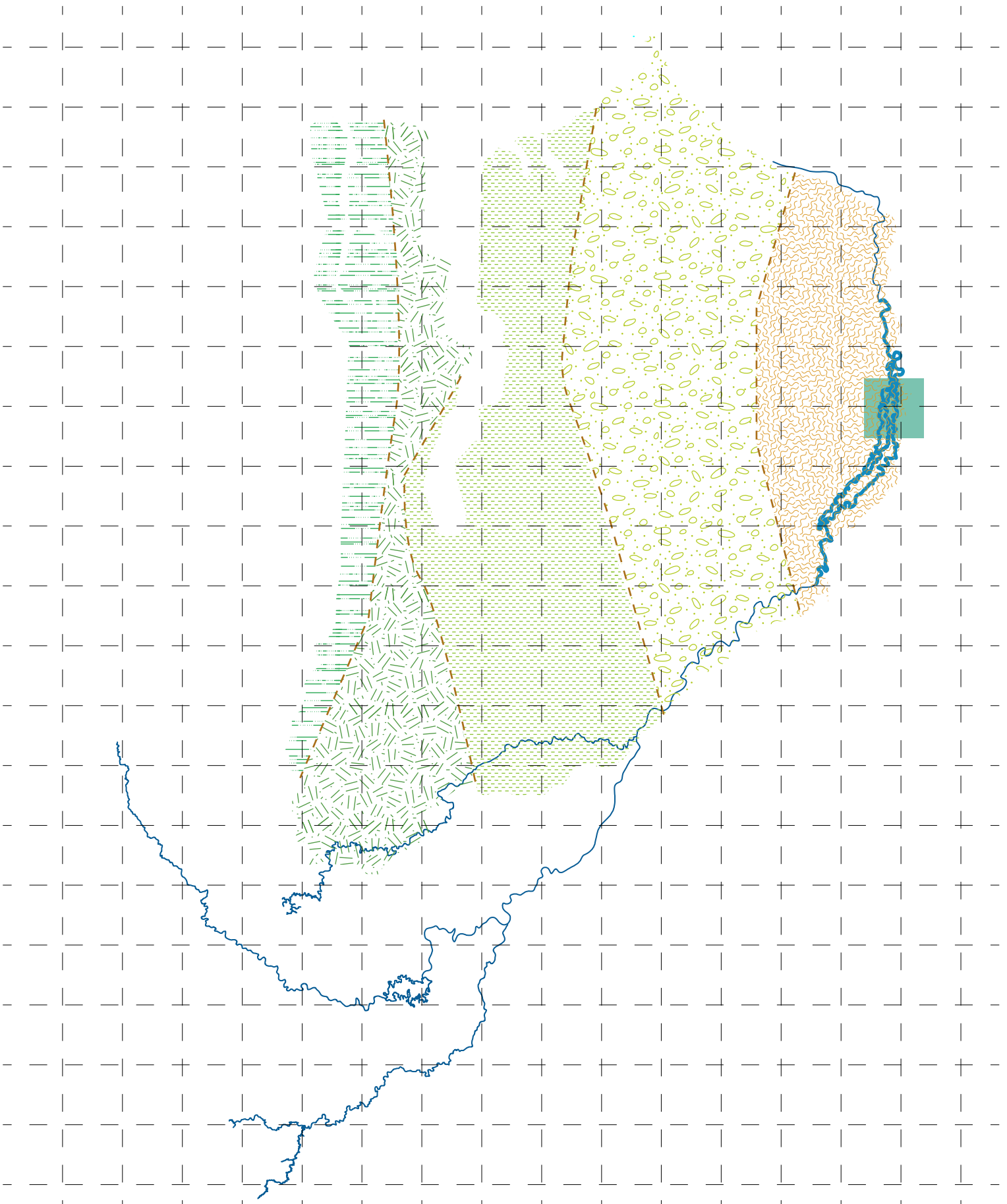
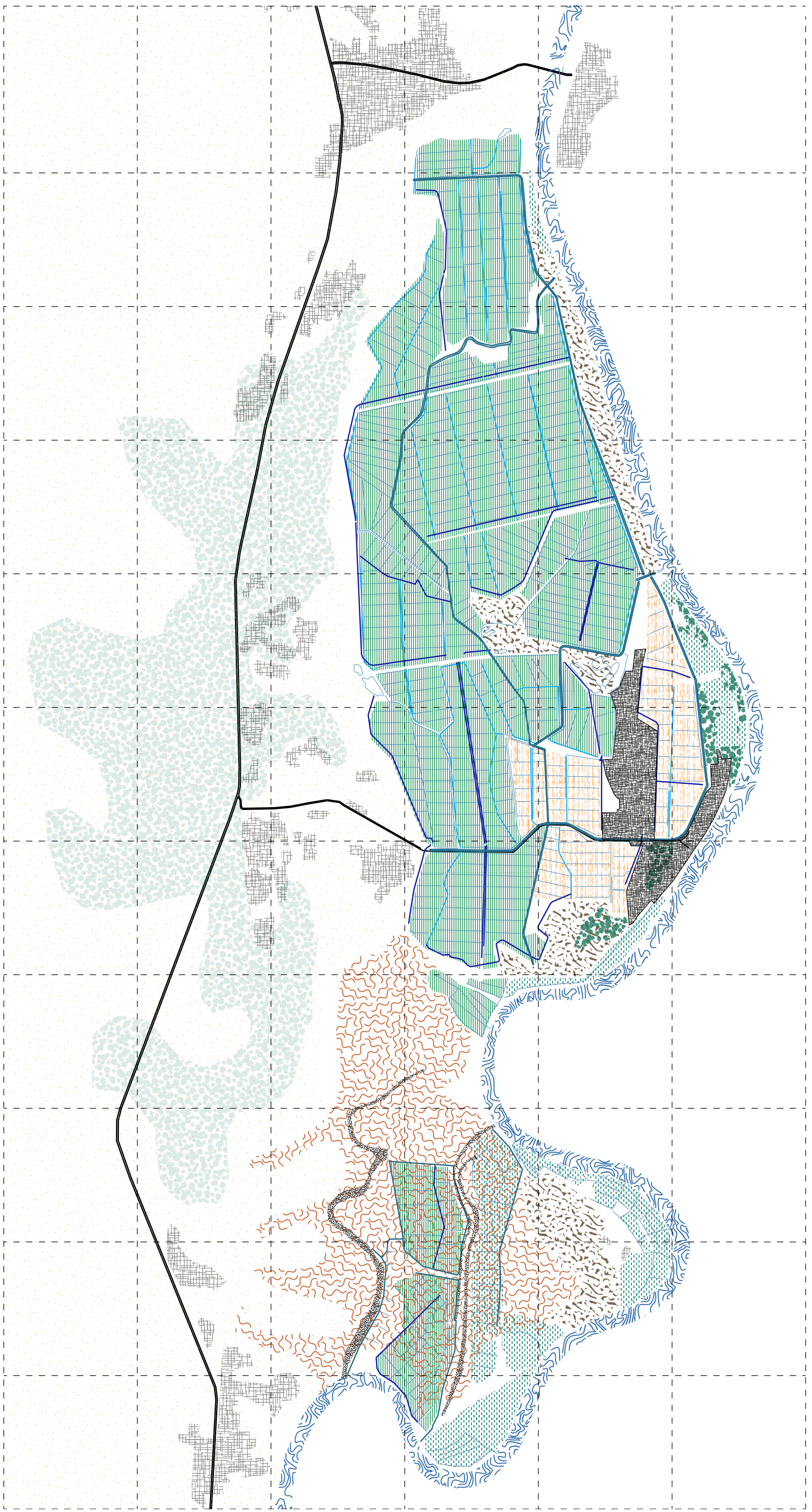


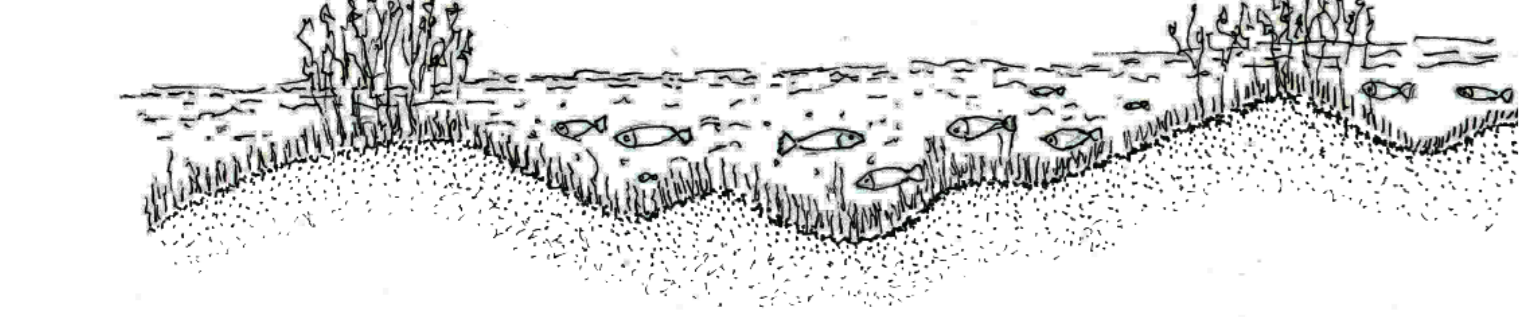
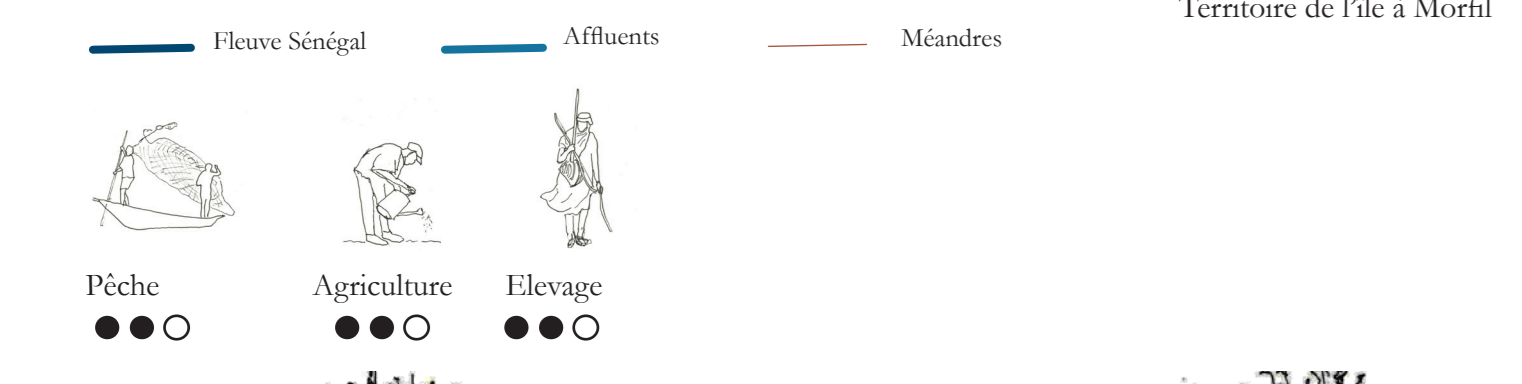
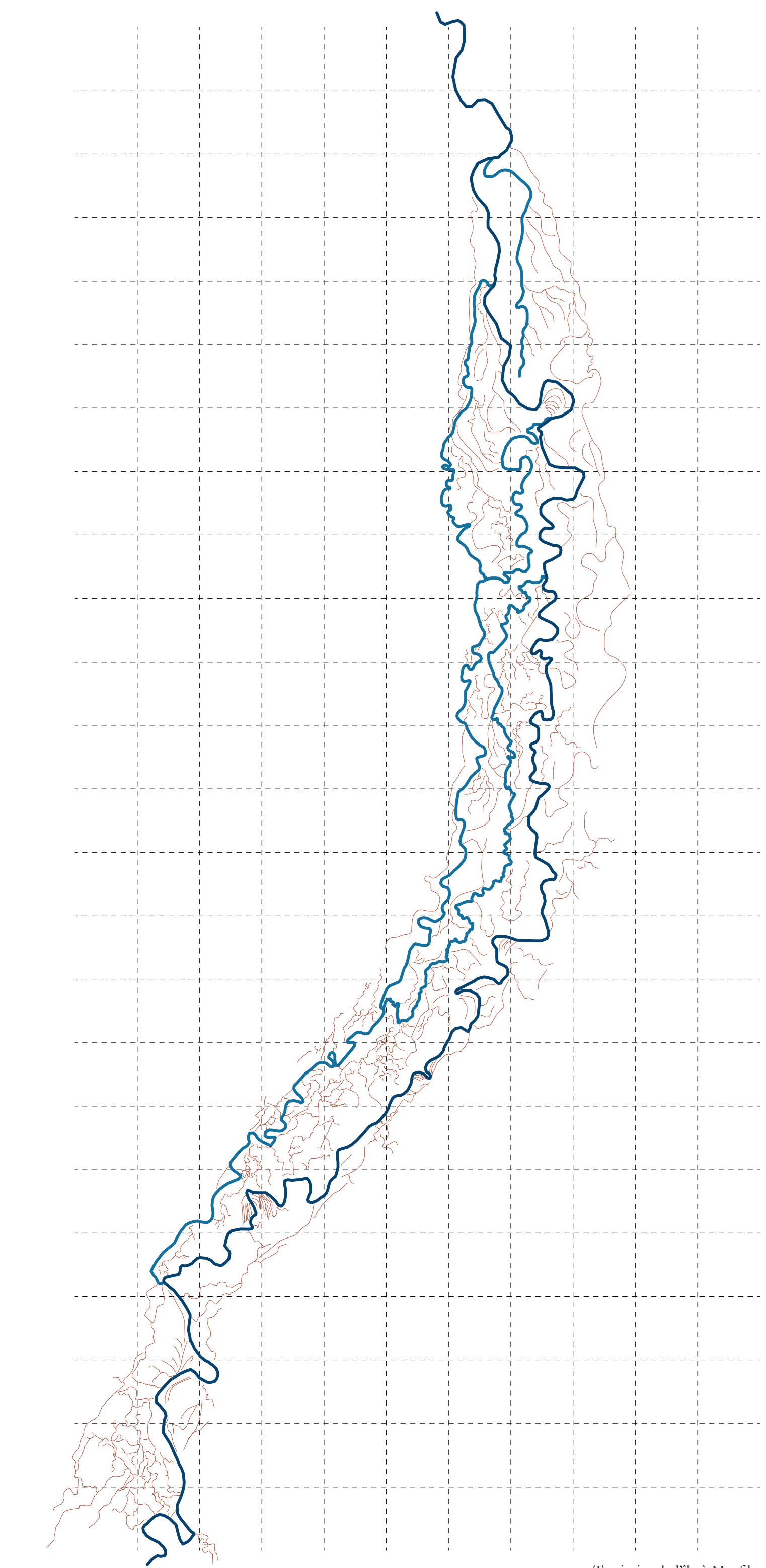


LES BAIGNEURS
Aloune Diagne

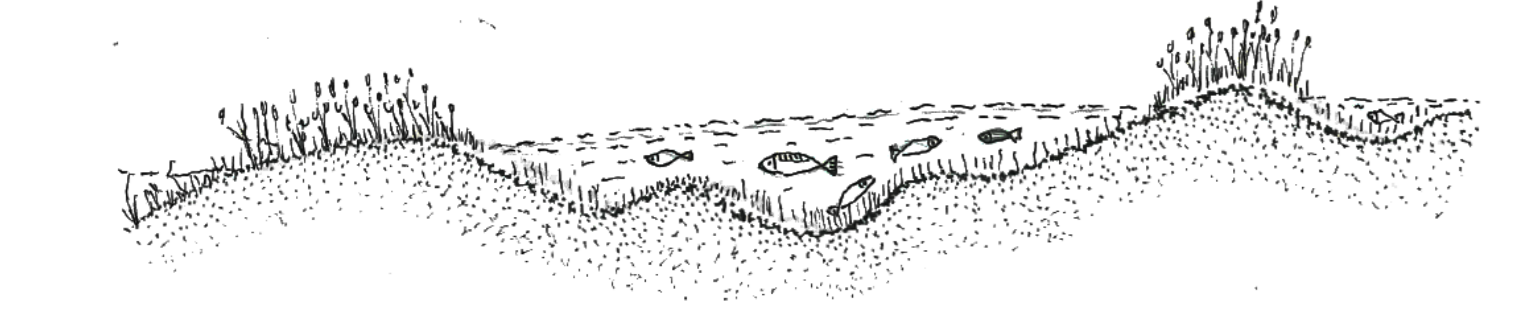
“Le chemin d’une modernité africaine consisterait en l’incorporation sélective de technologies, de discours, d’institutions modernes à l’origine occidentale, dans un univers culturel et politique africain.”

*Felwine Sarr
Afrotopia*






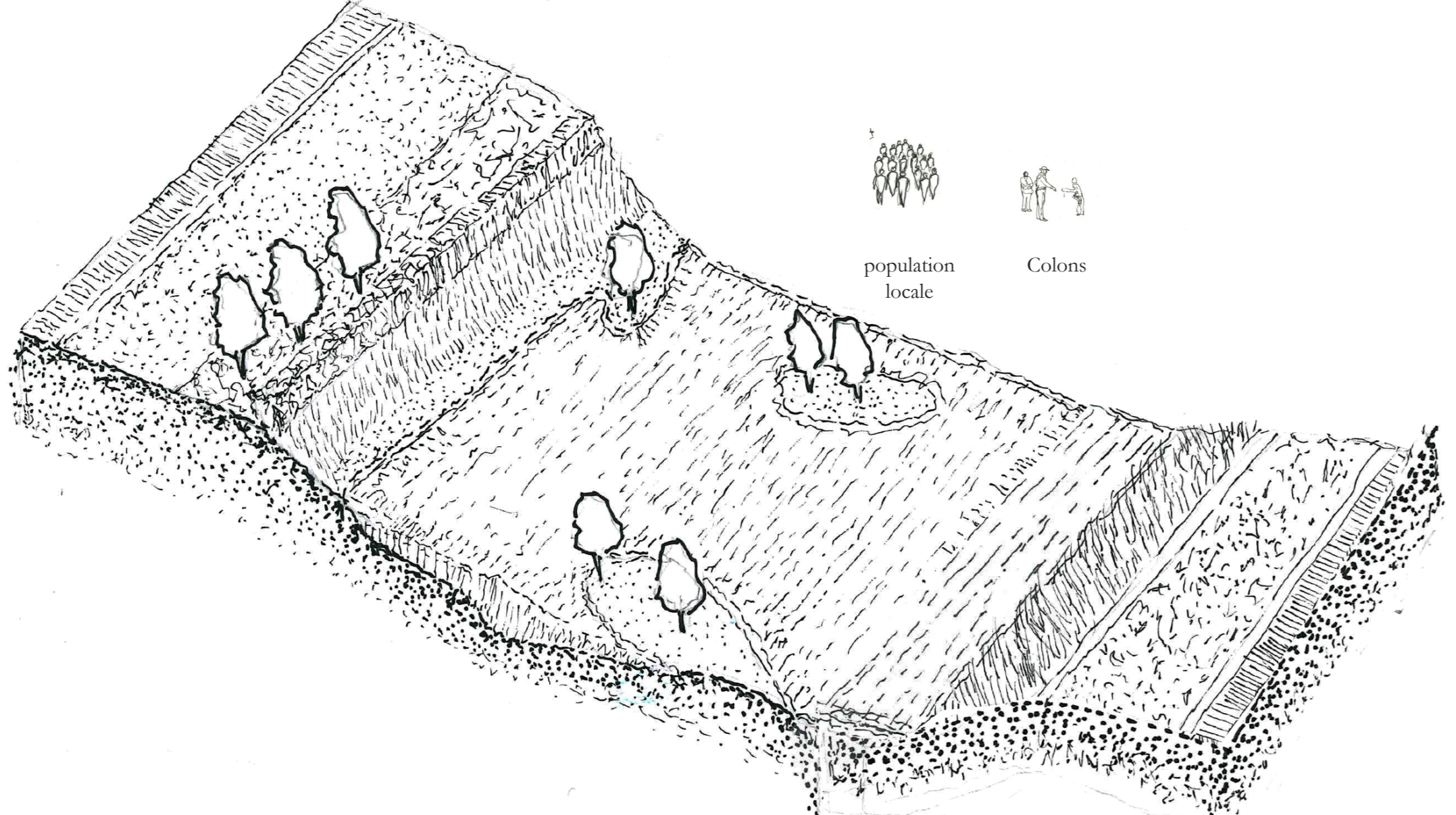
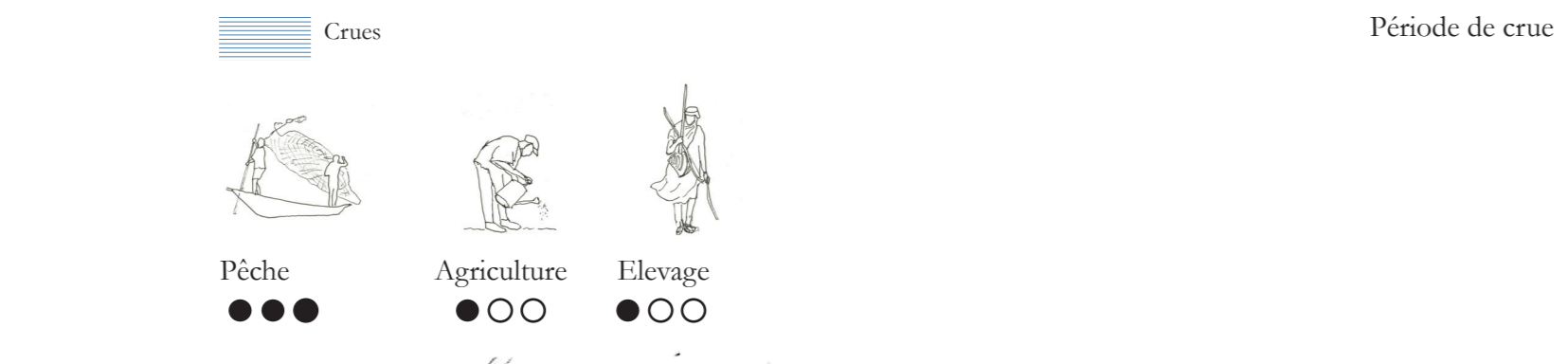
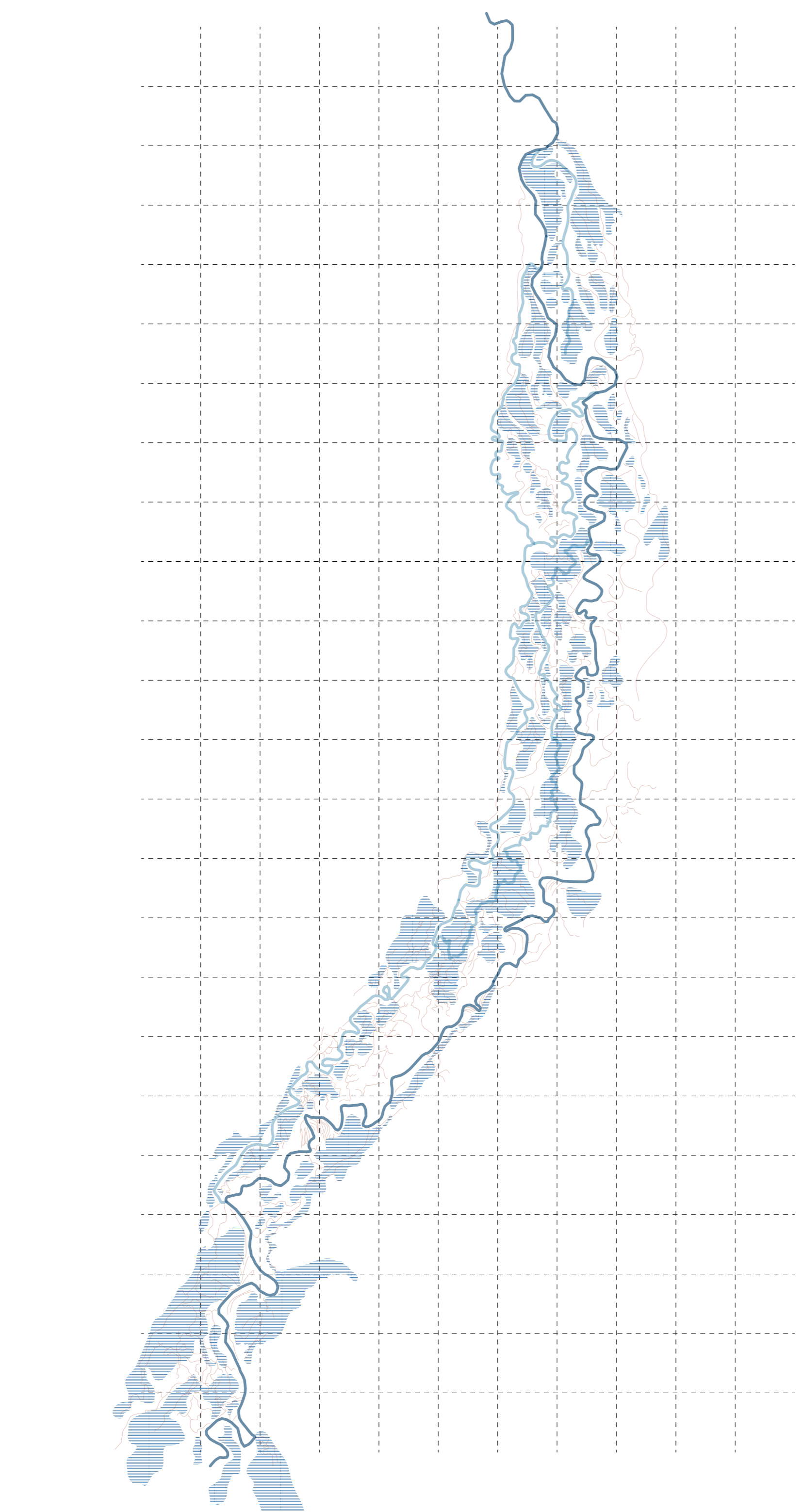

Crise




Décrue



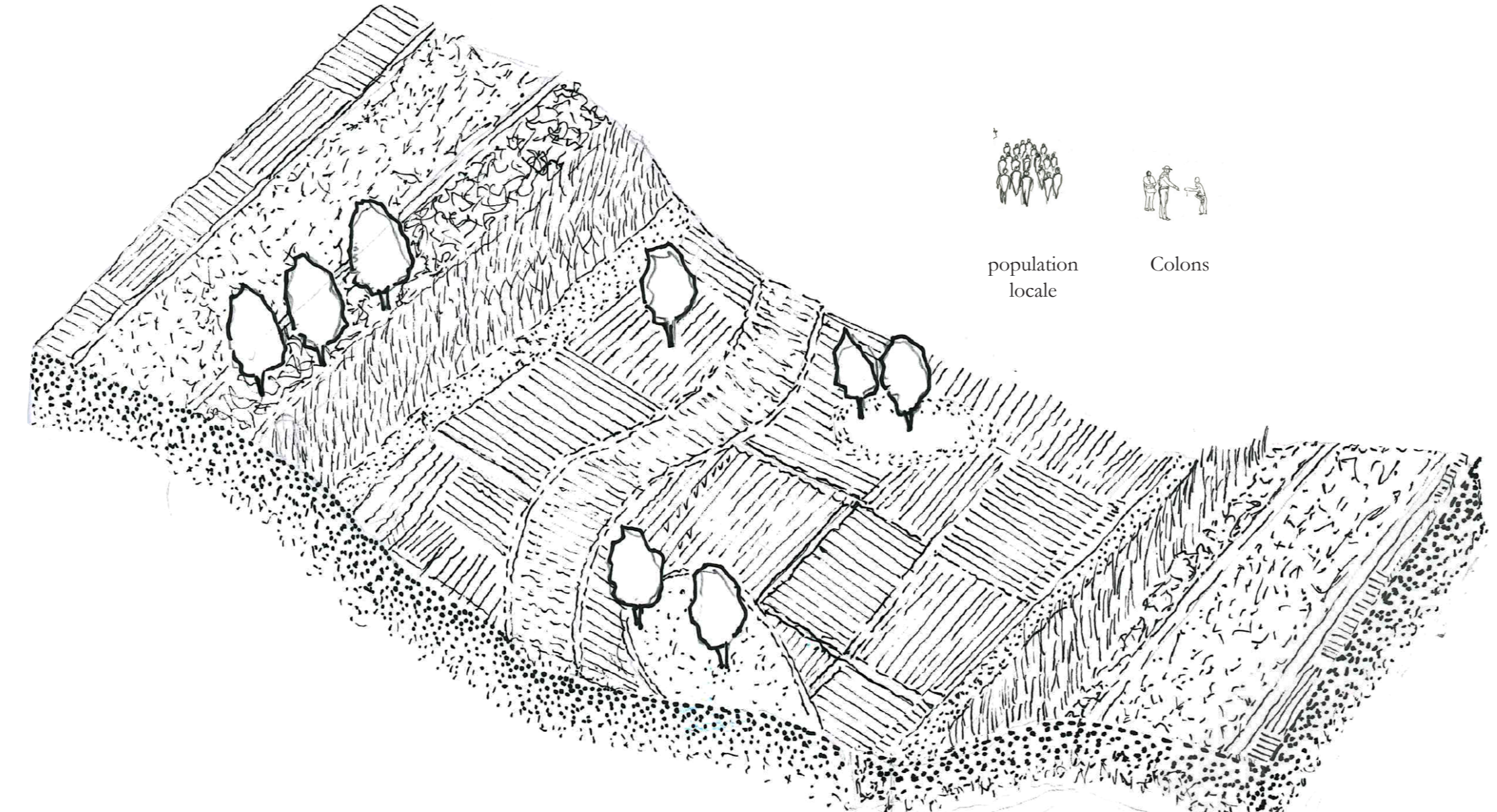

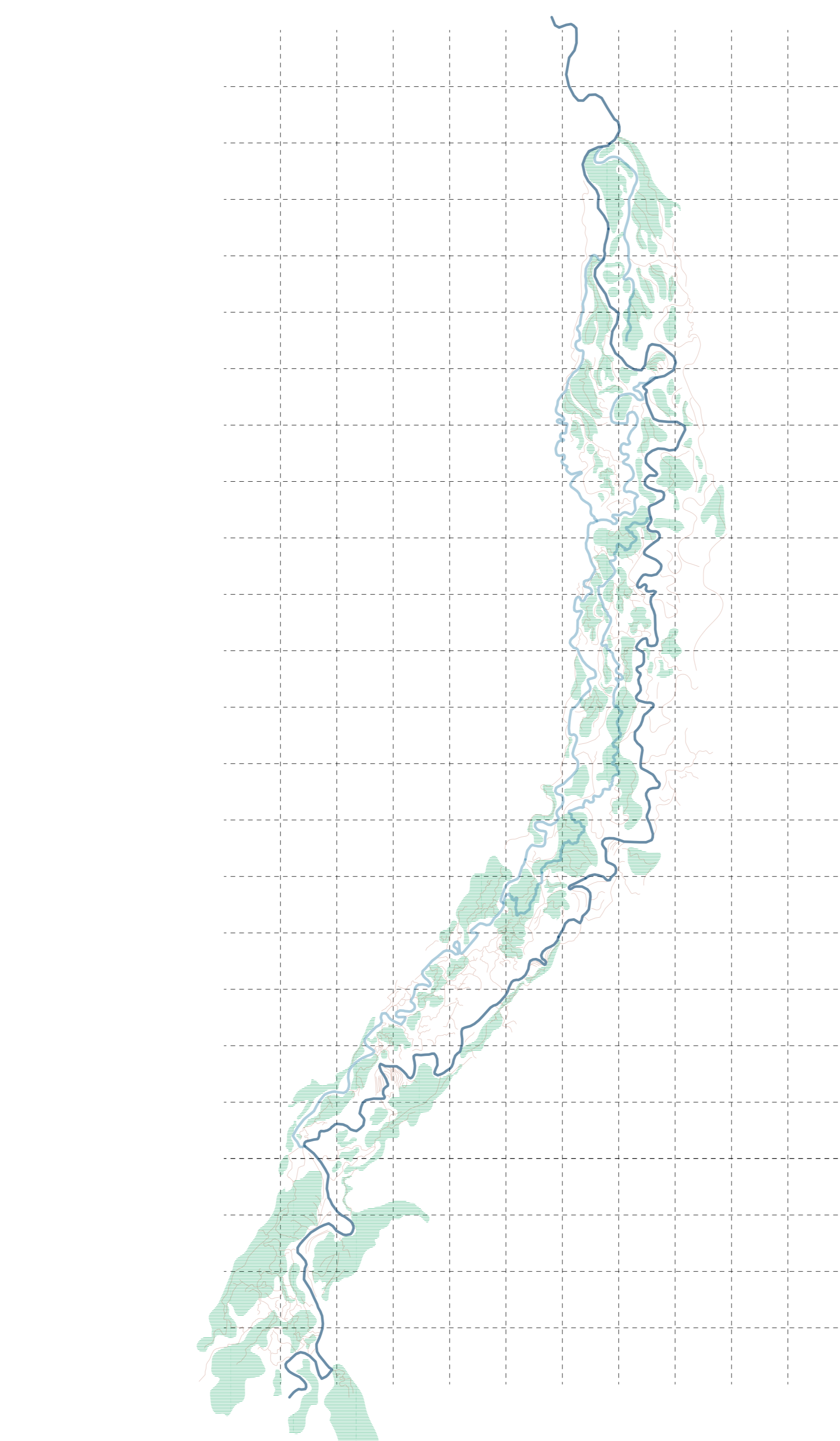
Étiage




Plaine inondée



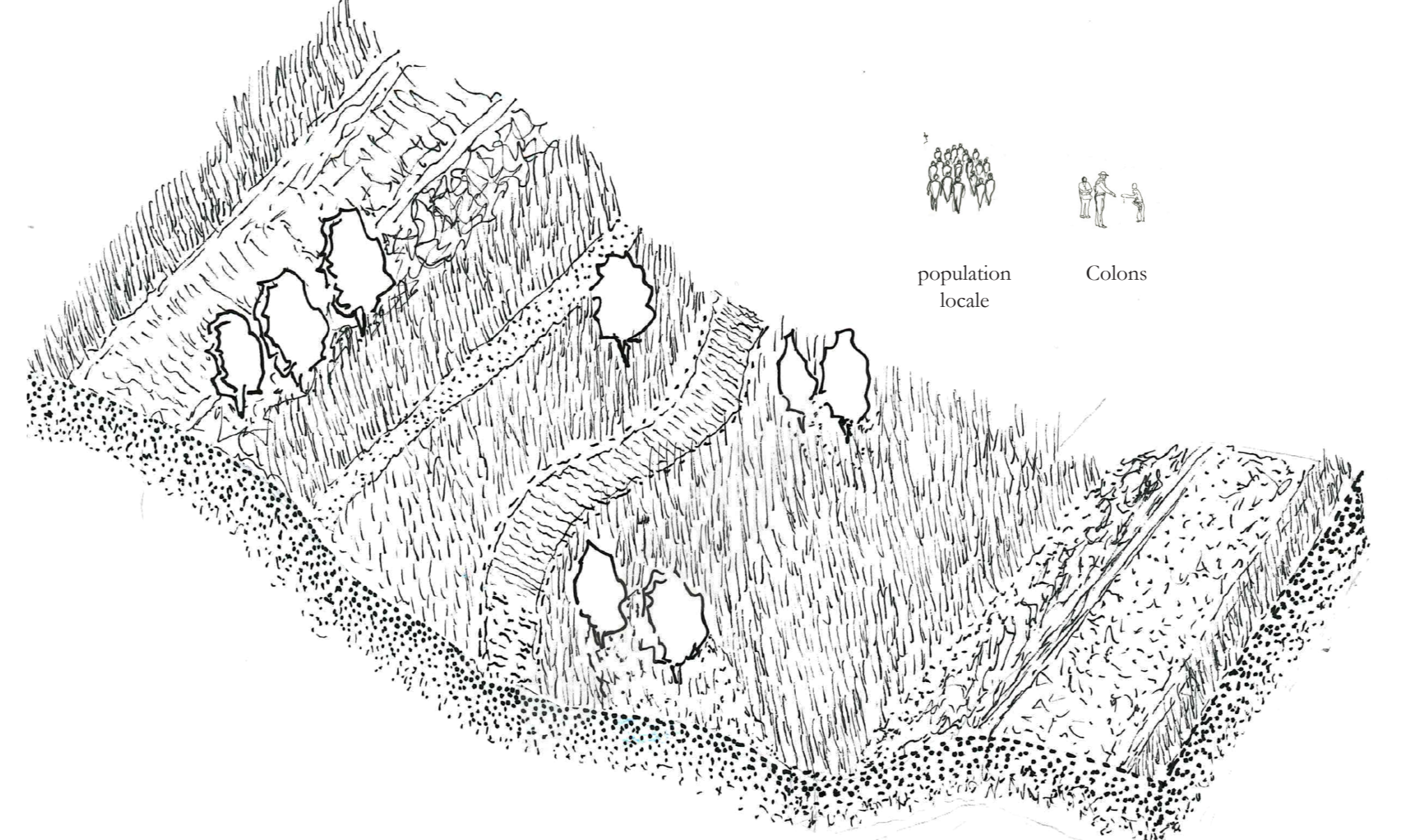
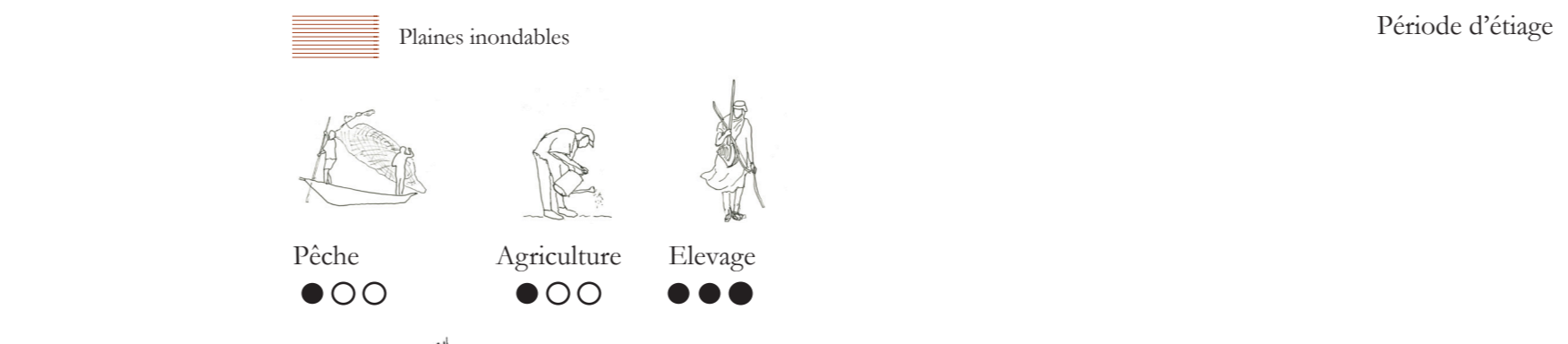
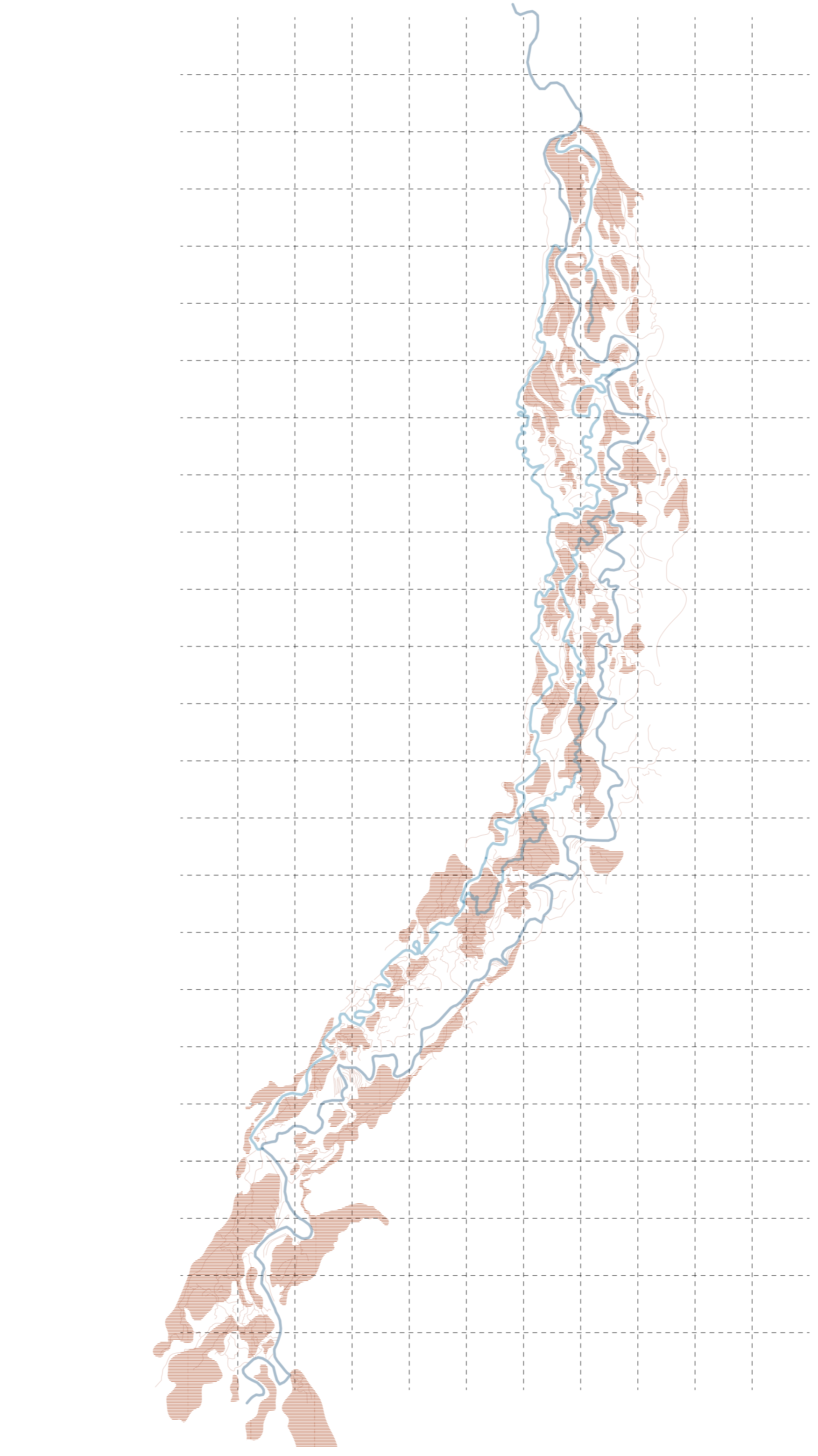
Pêche continentale



Plaine cultivée en décrue



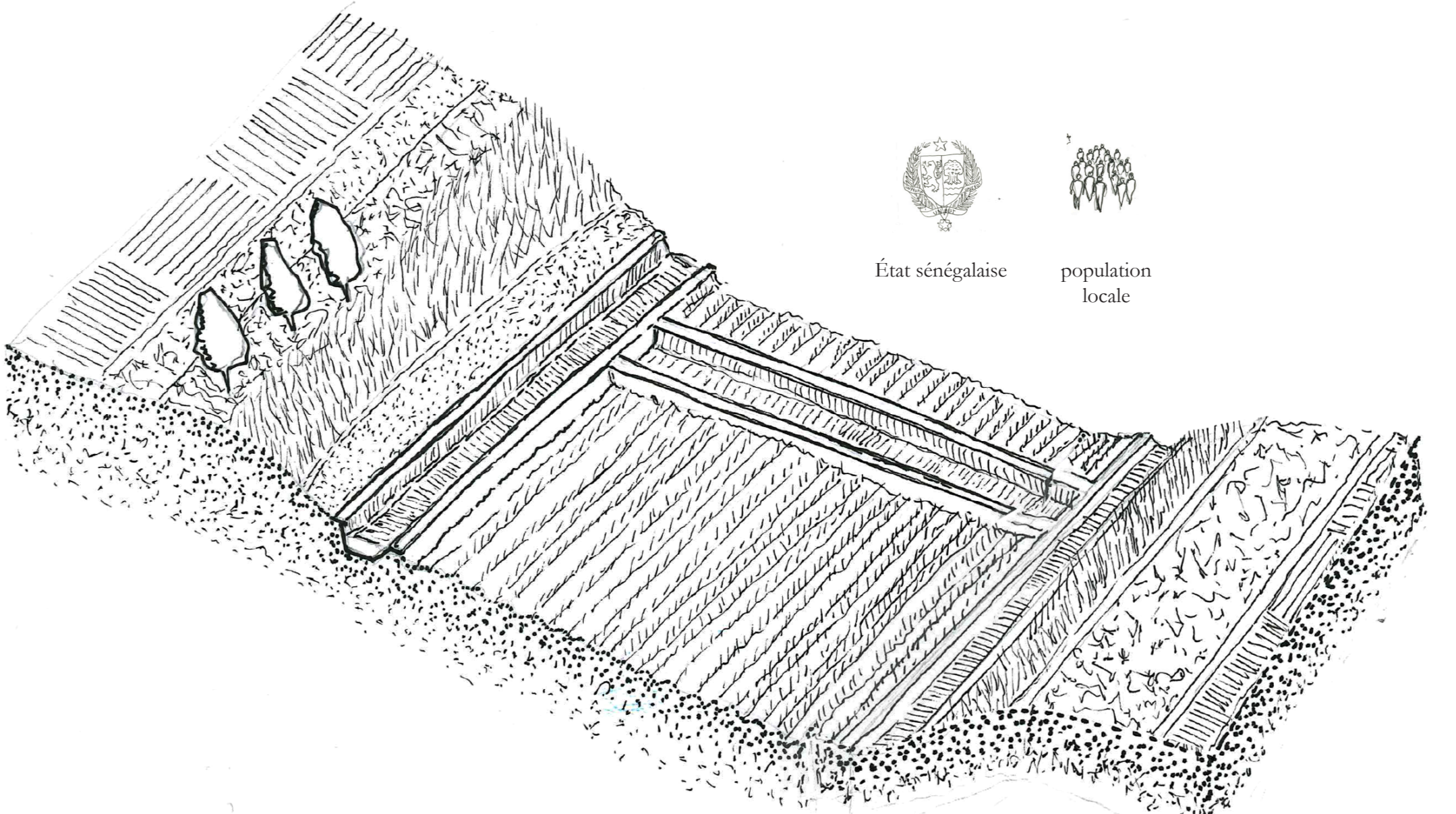
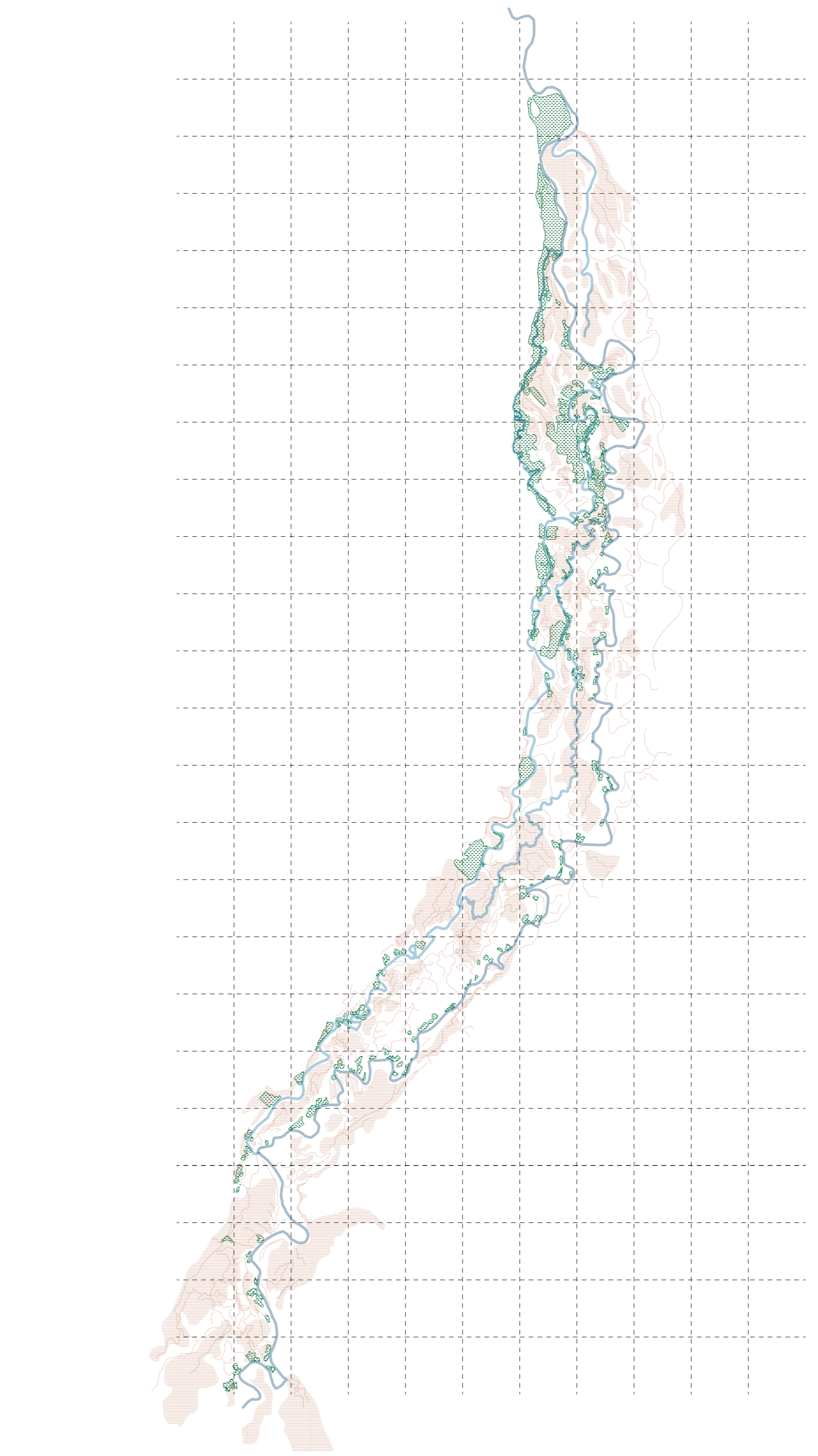
Culture en décrue




Plains après récolte



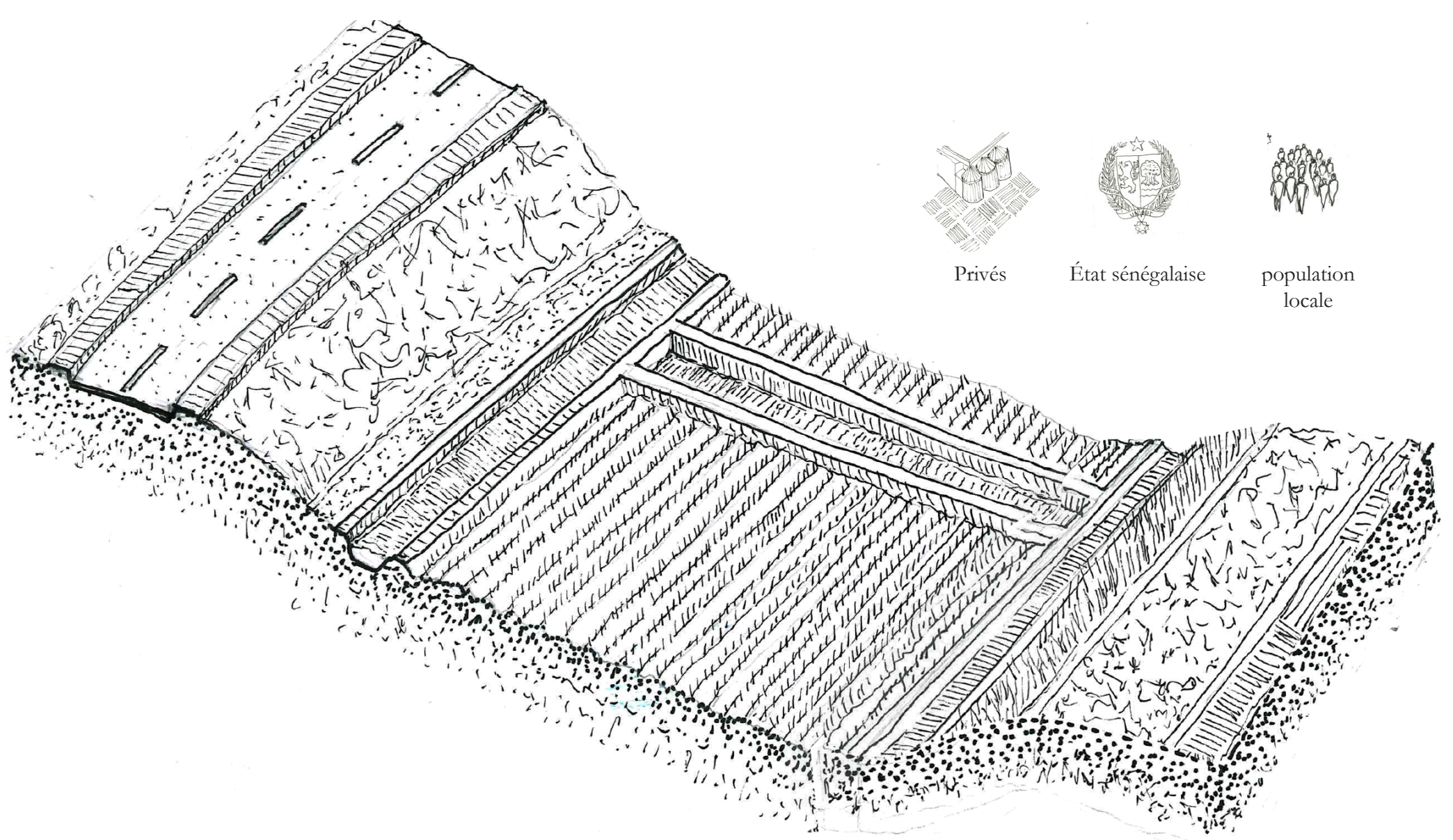
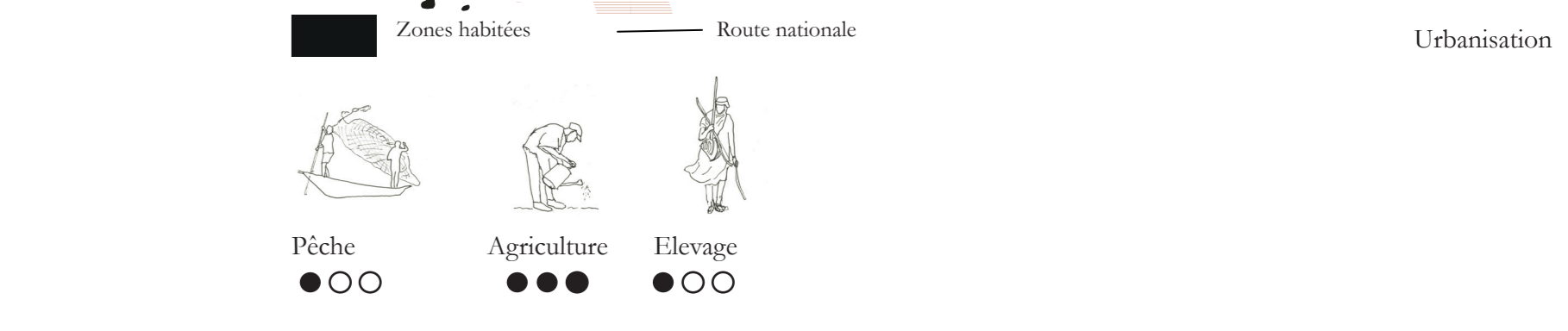
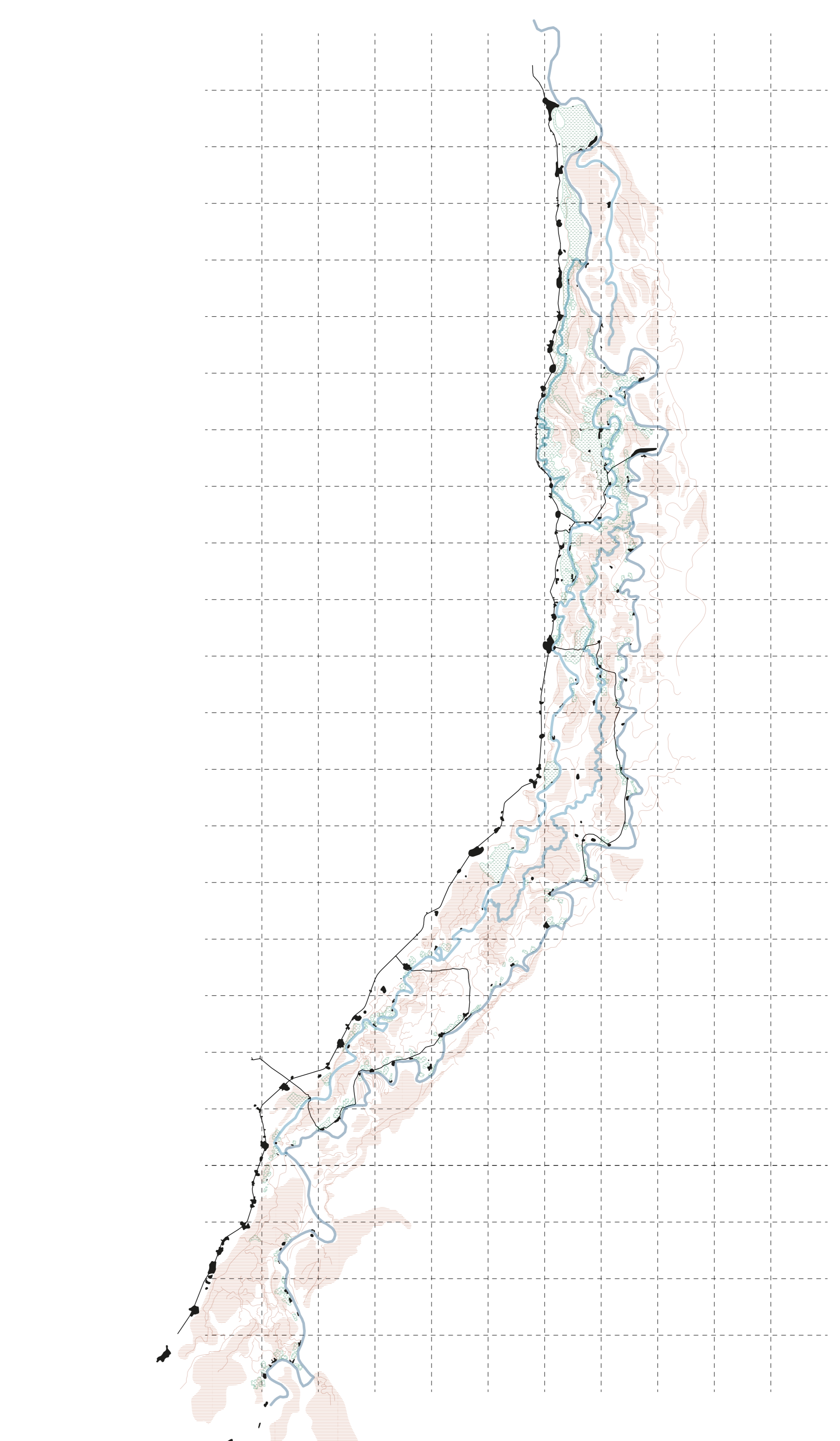
Élevage



Installation système d'irrigation



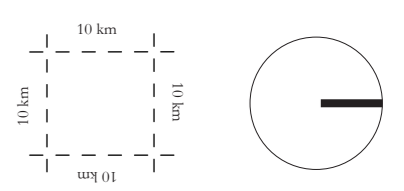
Agriculture par irrigation

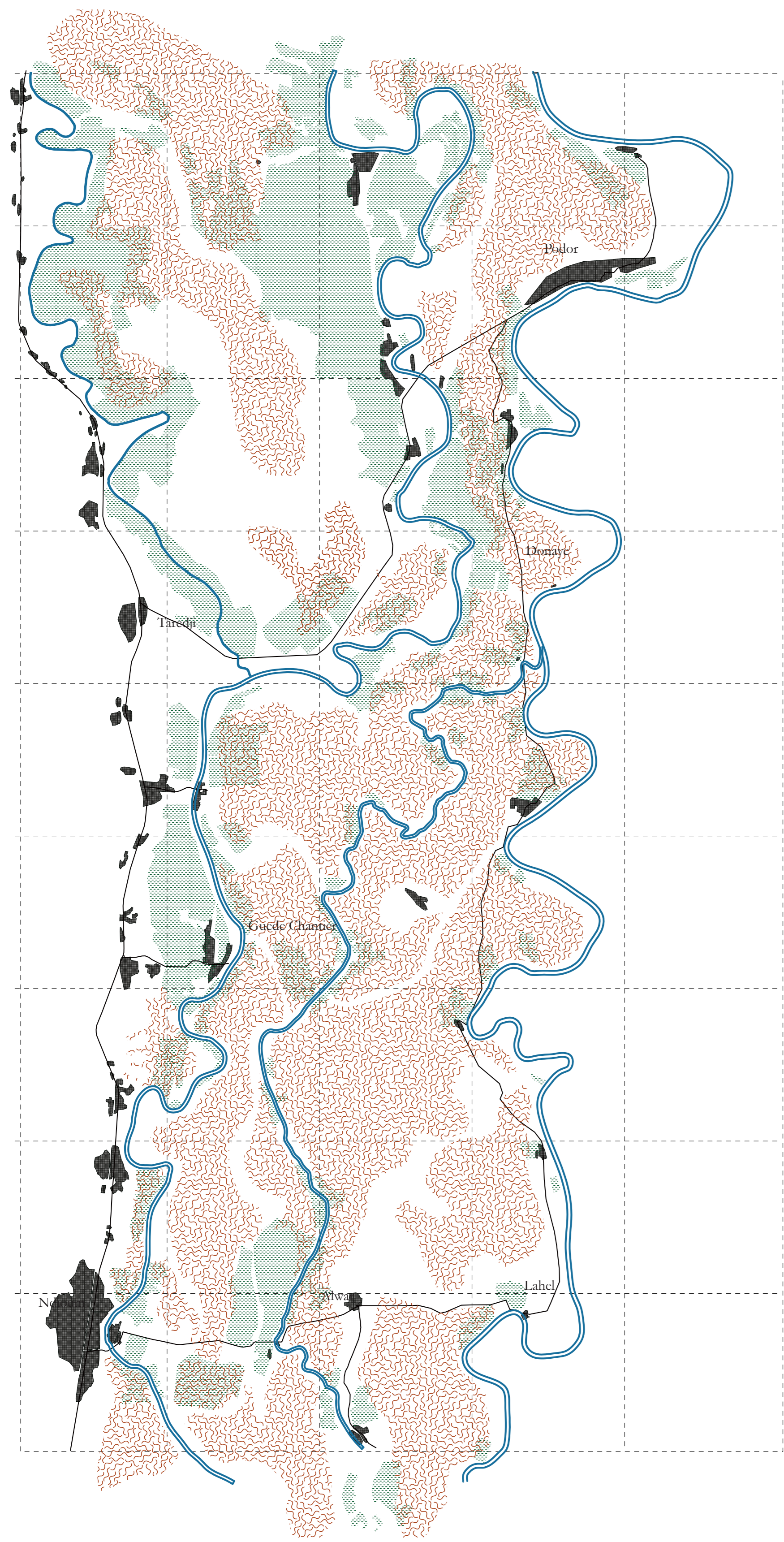


Installation de la route nationale

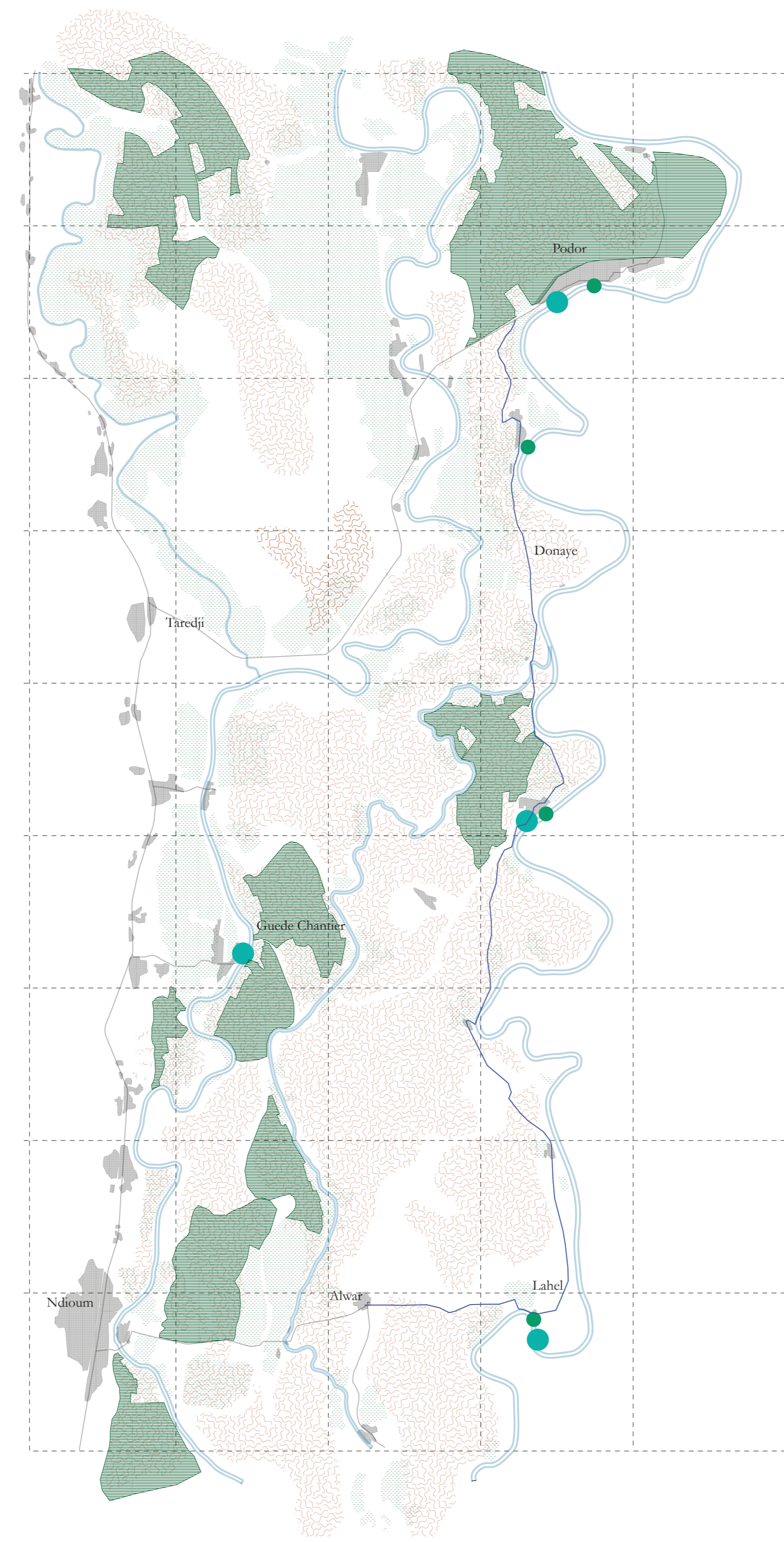


Installation des compagnies agro-industrielles

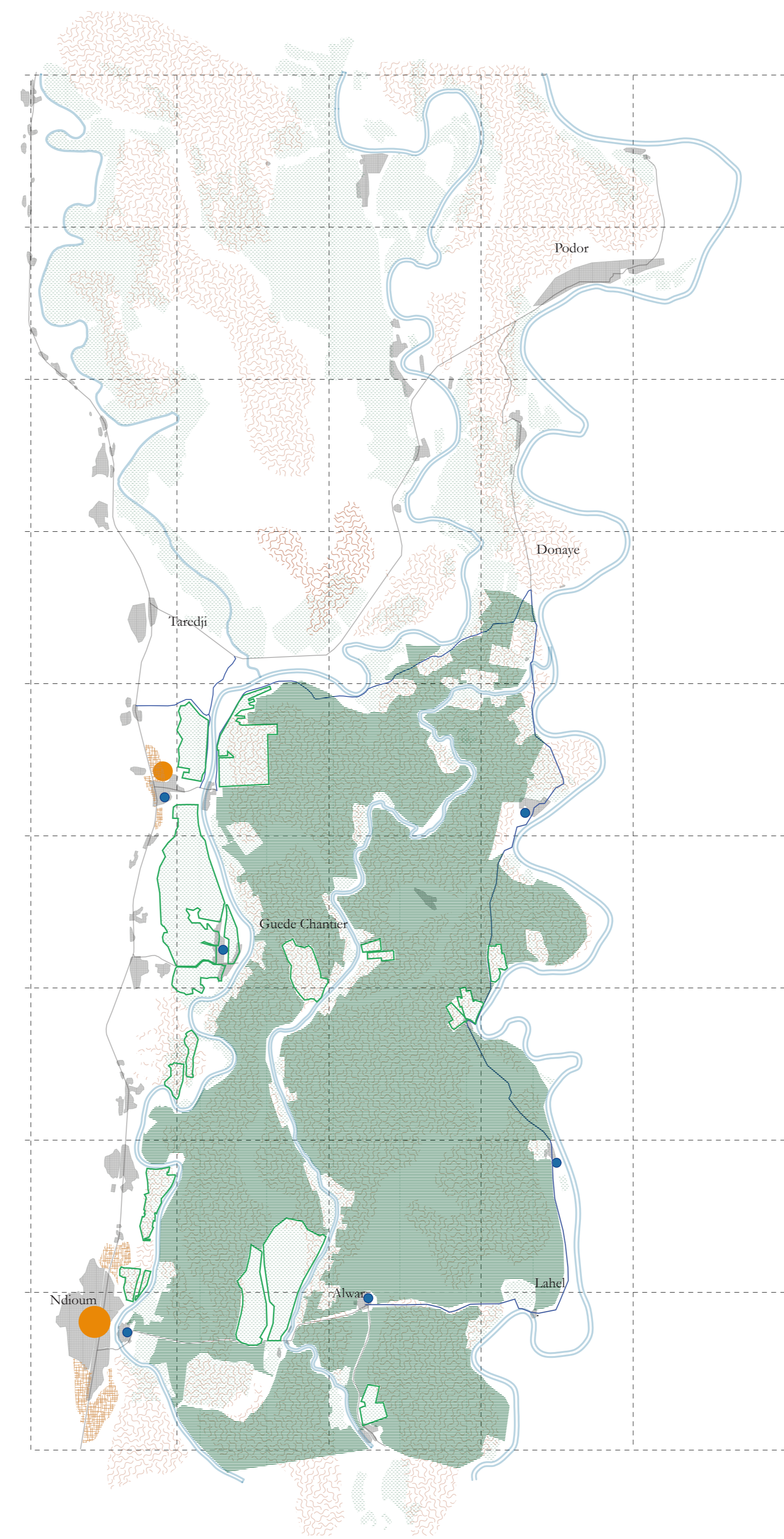




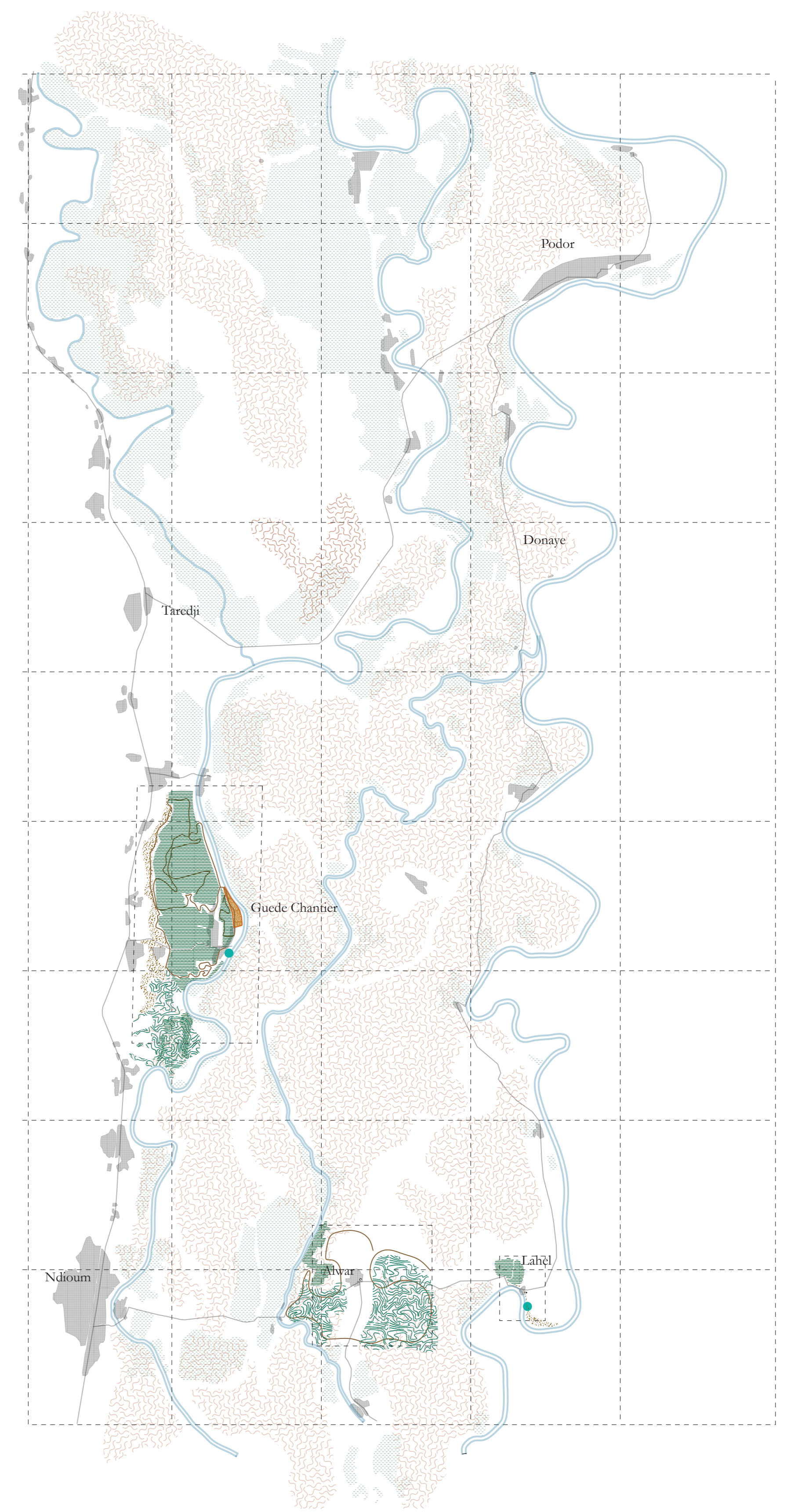
Scénario actuel



Scénario état



Scénario privés




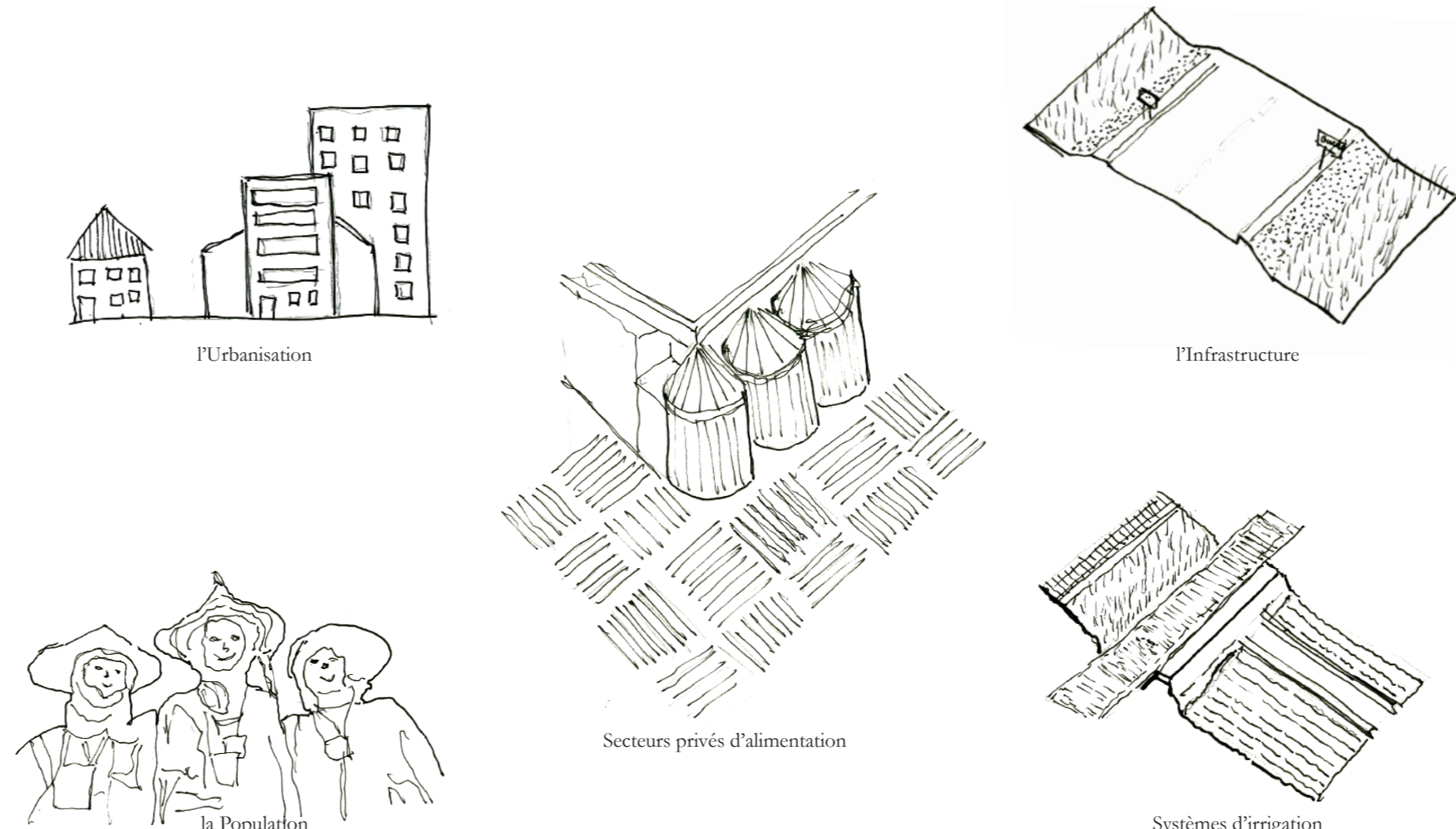


Scénario locaux

- Plaines inondables
- Zones irriguées
- Route secondaire
- Route nationale
- Villes
- Cours d'eau

- Cas d'étude
- Zones exploitées
- Route réalisée
- Zones de pêche
- Pôle transport fluvial

- Zones exploitées
- Périmètres associés
- Route réalisée
- Densification
- Pôle agro-industriel
- Équipements

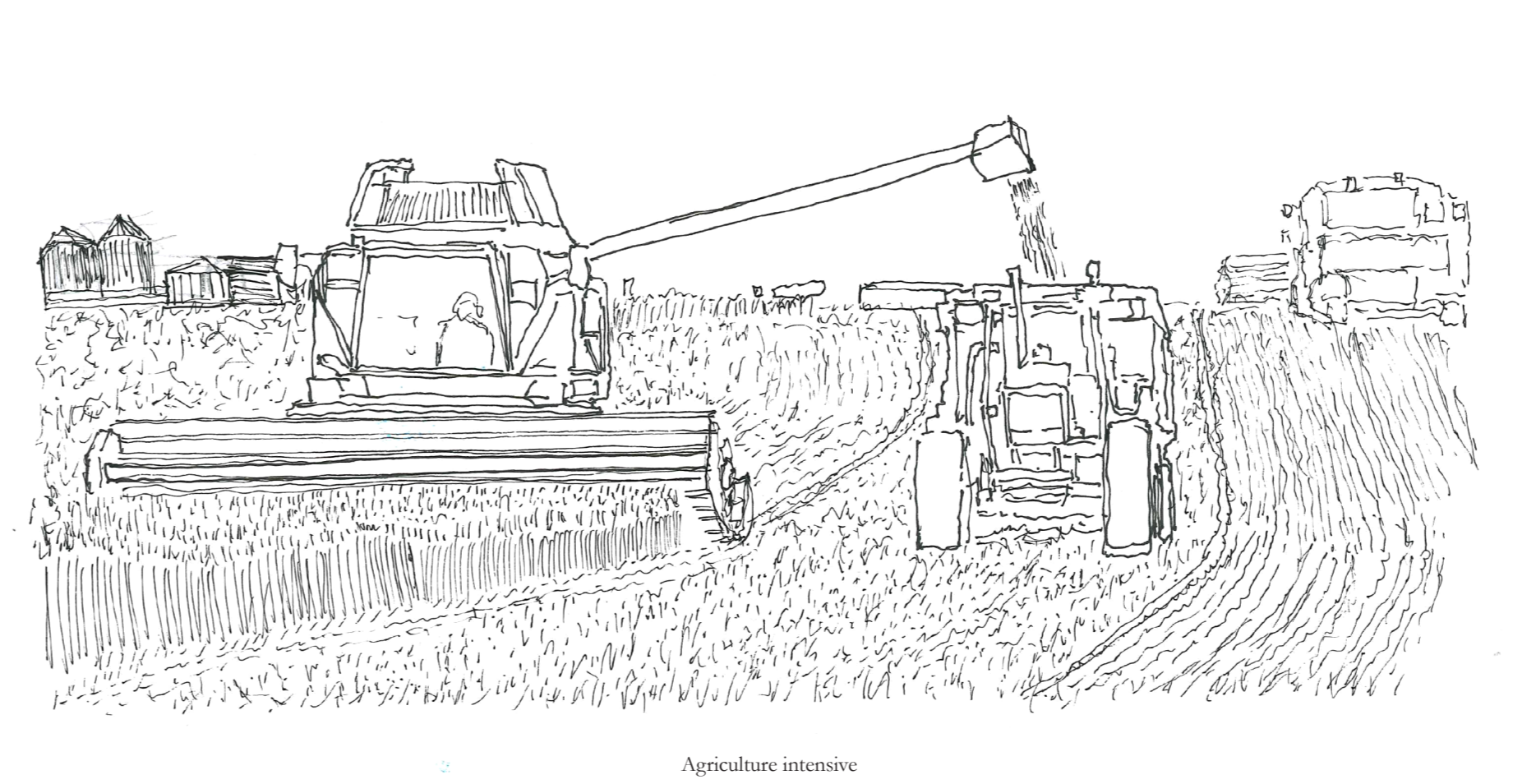
- Zones exploitées
- Cultures en dérive
- Zones résidentielles
- Zones de pêche
- Parcours de pâturage



Actuel déshérence



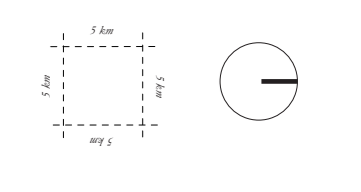
Irrigation

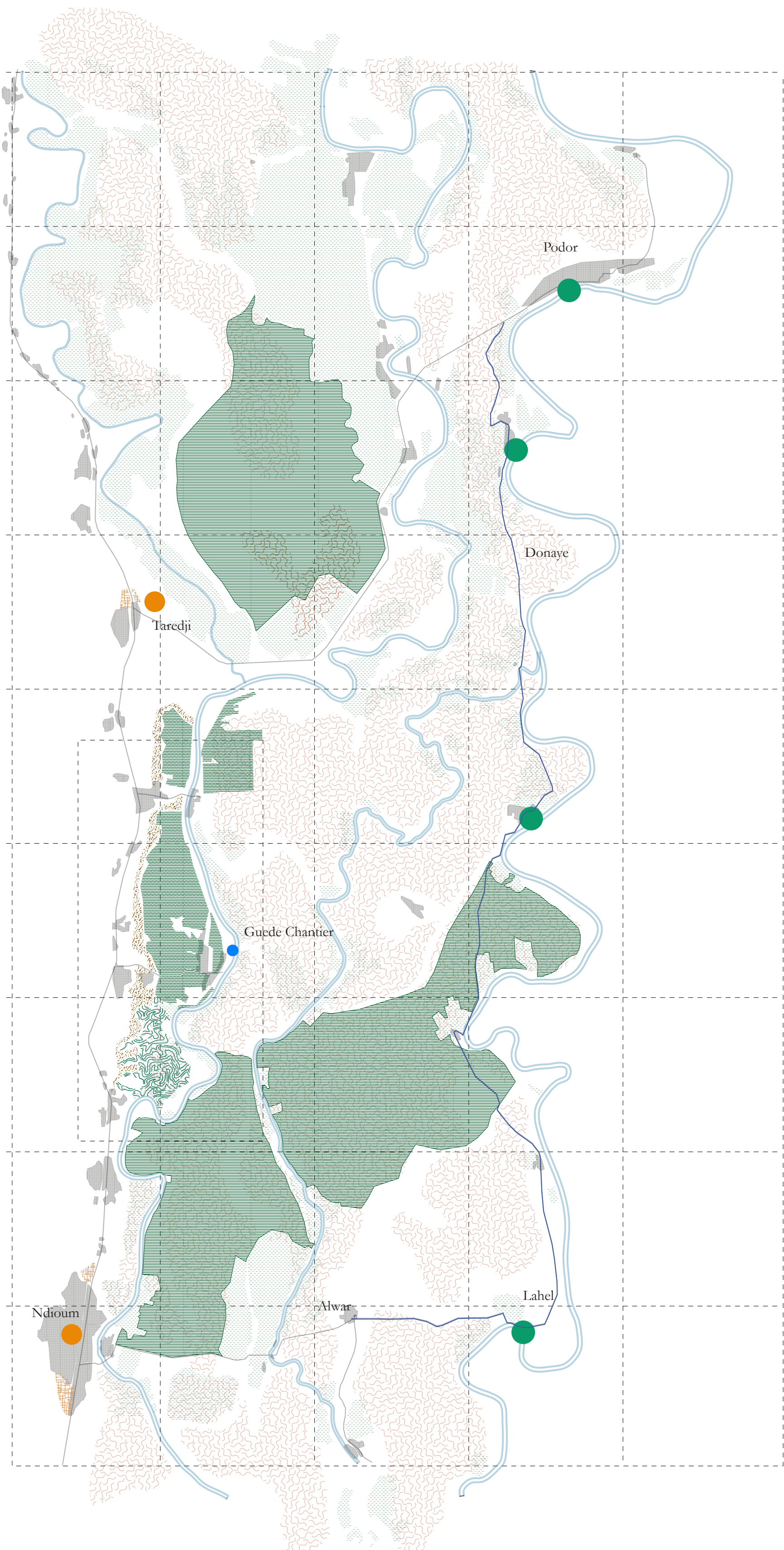


Agriculture intensive











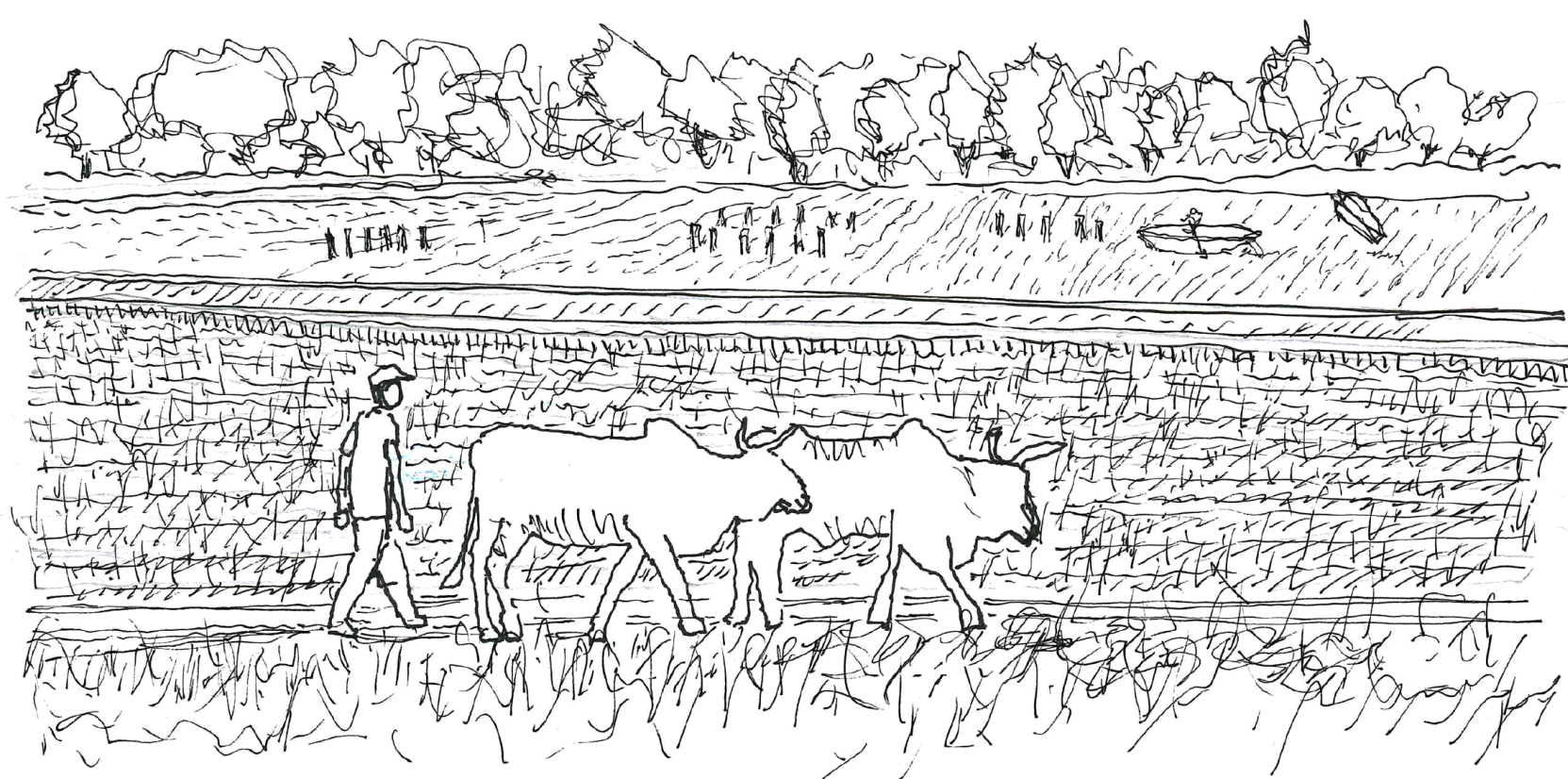
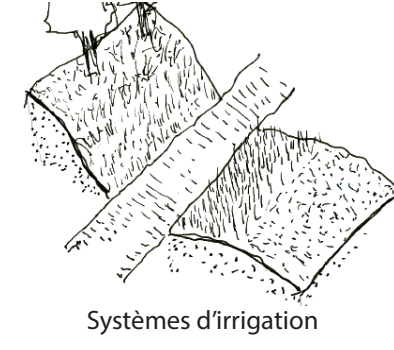

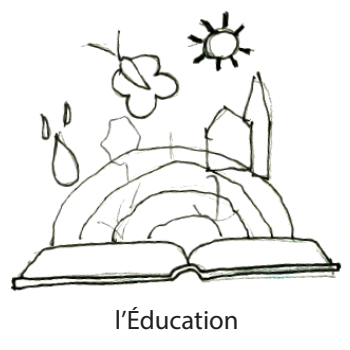

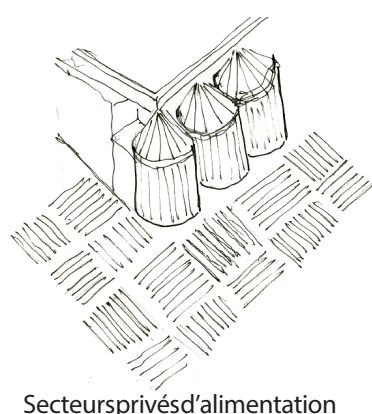
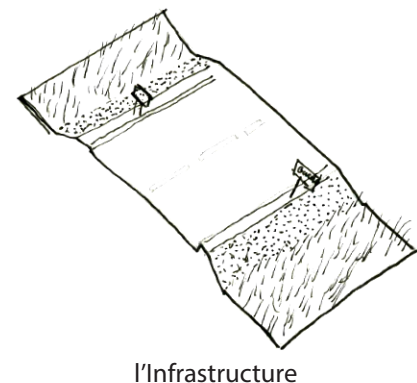
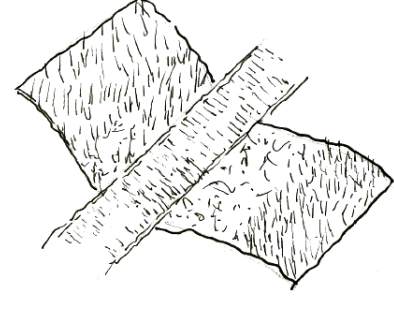
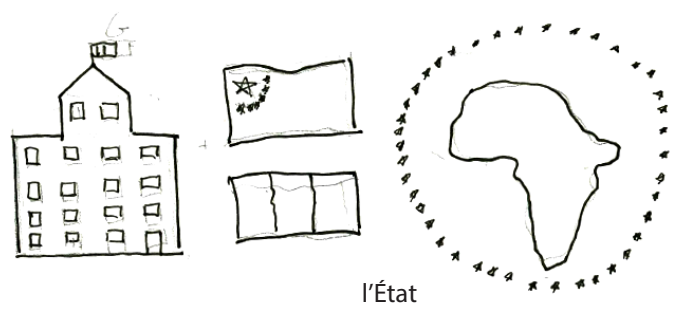

Pâturage





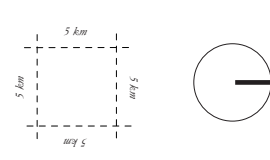
Scénario participatif

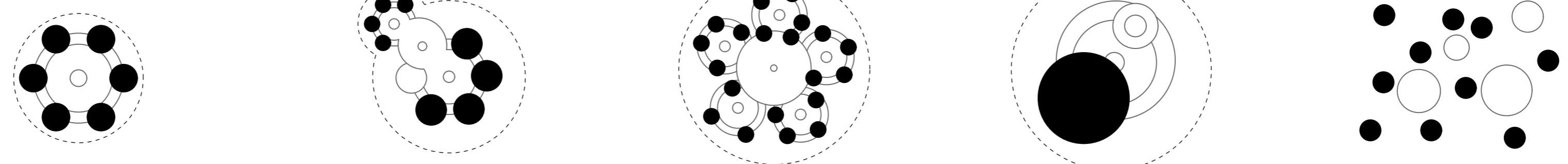
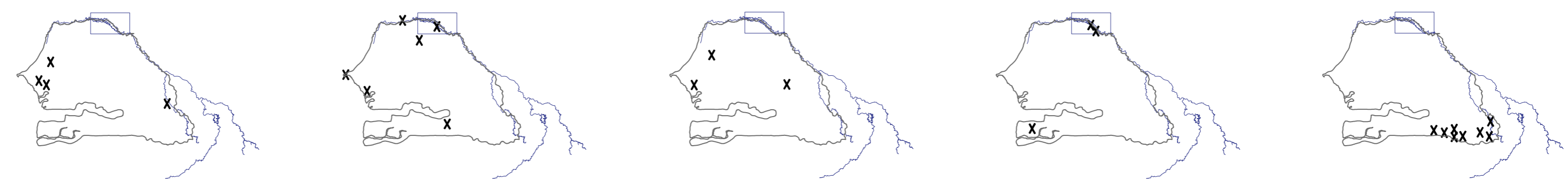
-  Zones exploitées
-  Cultures en décreue
-  Zones reboisées
-  Pôle agro-industriel
-  Densification
-  Pôle transport fluvial
-  Zone de pêche
-  Route réalisée



Scénario participatif

Atelier de recherche typologies 2023-2024
MBAYE Souleymane





COUR CENTRALE

COURS ANNEXES

MULTIPLICITÉ DE COURS

COMPACTE

DISPERSÉ

<i>Mbayène</i>		<i>Ndiarème</i>		<i>Yang-Yang</i>		<i>Médina Ndiatobe</i>		<i>Sare Dioulaye</i>	
<i>Somb</i>		<i>Ndiaguilone</i>		<i>Kotiakh</i>		<i>Dounguel</i>		<i>Ibel</i>	
<i>Dalafi</i>		<i>Mbelgane</i>		<i>Dinededie</i>		<i>Seleki</i>		<i>Dongel Nialbi</i>	
<i>Sounedebou</i>		<i>Diara</i>		<i>Sounedebou</i>				<i>Malil</i>	
		<i>Sounedebou</i>						<i>Epengue</i>	
		<i>Médina Gounasse</i>						<i>Edimbane</i>	
		<i>Hann</i>						<i>Boeni</i>	
		<i>Siwo</i>						<i>Bubak</i>	

Toucouleur

Peul

Wolof

Sérère

Coniogui

Lébou

Diola

Niominka

Basari


Bâti

Auvents

Arbres

Contour





Barrage d'irrigation habitée

Rencontre avec l'homme qui habite avec sa famille à côté du barrage qui donne vers le fleuve Doué.

Il se considère comme un simple gardien, qui a vécu toutes les périodes de ce terroir, mais c'est la SAED qui décide de quand ouvrir ou pas les barrages.



Jeunes travailleurs

Rencontre dans les champs lors de la période de récolte du riz avec un groupe de femmes et d'enfants qui travaillent pour extraire les grains de riz des tiges.

M'intéressant au groupe de garçons, au nombre de 9, qui doivent avoir entre 10 et 13 ans, je vois qu'il y en a qu'un seul qui va à l'école. Les autres se concentrent principalement dans le travail agricole.



Maison transformé en lieu de transformation du riz

Rencontre avec un ancien émigré qui investit dans le riz local. Il se fait livrer durant la période de récolte par les charrettes qui font des va et viens toute la journée des lieux de récoltes aux lieux de transformation.




Le terroir comme aire de jeux.

Un groupe d'enfant qui se promène avec une charrette tiré par deux ânes



Cohabitation entre humains et non humain

Un troupeau de vache qui se promène la matinée dans les rues menant vers les champs. Le pain de tous les jours.




Une architecture locale


Maison en terre de Mody Niang qui considère cette architecture locale pas qualitative, par manque de rigidité et de durabilité.

«Avec plus de moyens, j'aurais construit une maison en brique de béton car elles sont plus durables.»

Mody Niang possède des terres mais qui ne sont plus irriguées à cause du mauvais état des canaux d'irrigation.



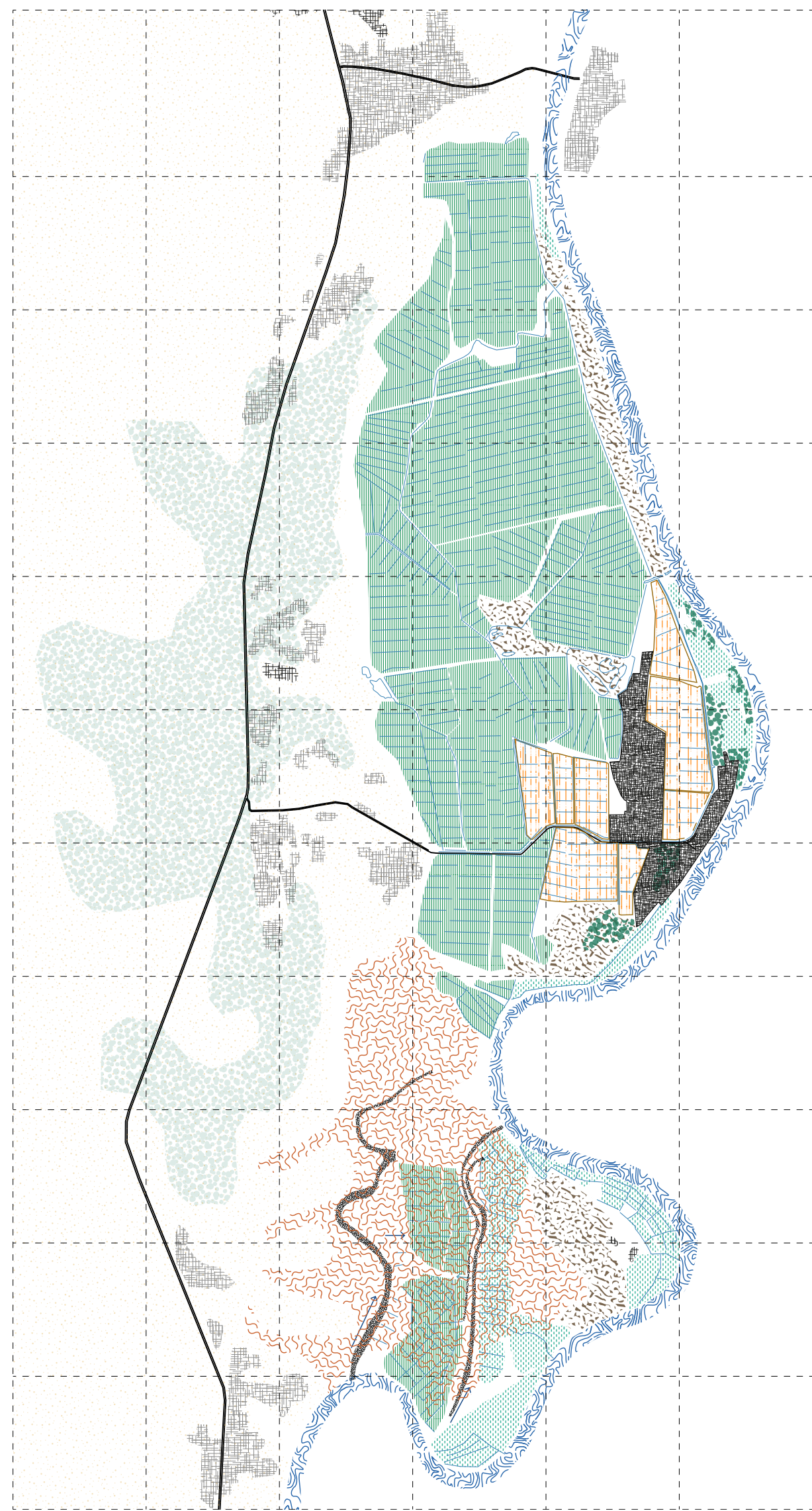
L'heure de la pause de l'école coranique
Oumar et deux de ses amis se promènent dans les champs aux alentours des canaux d'irrigations



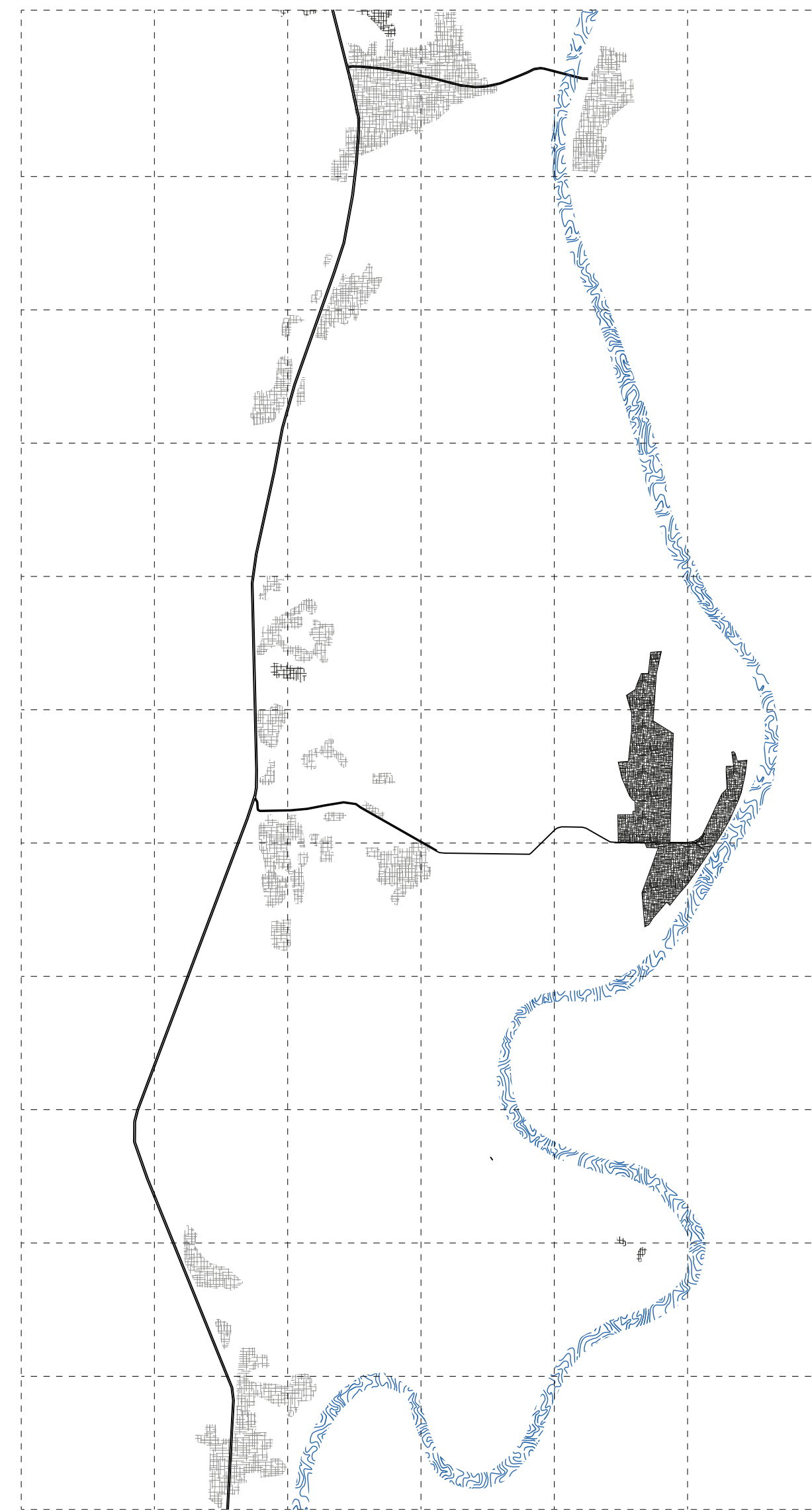
Les ruelles de Guédé, comme terrain de jeux polyvalent

Match de foot entre un groupe d'enfants



Par contre aucun rapport de la vie sociale actuelle avec les abords du fleuve...

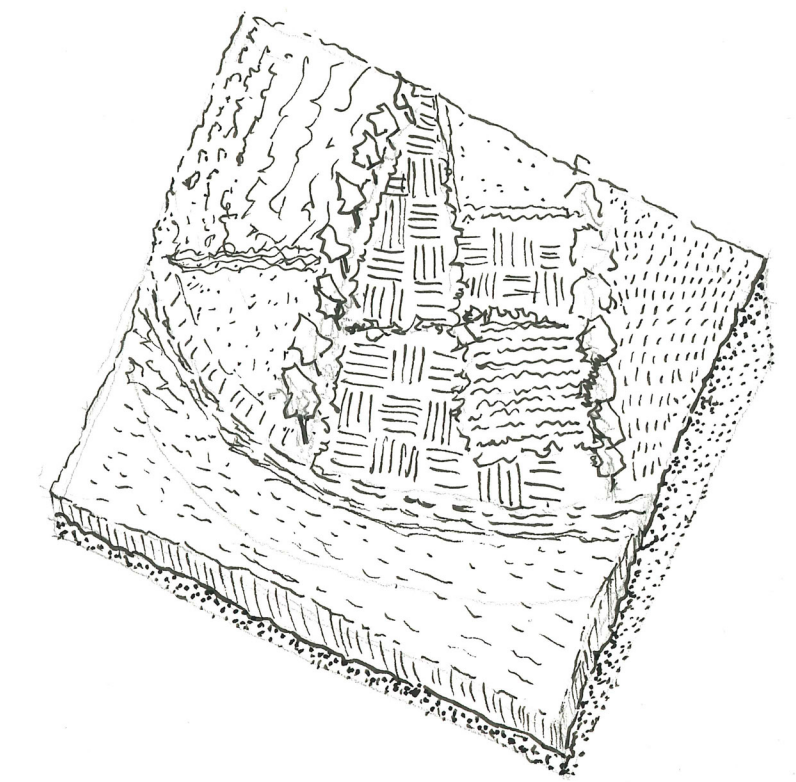


Paysage Guédé




Zones habitées

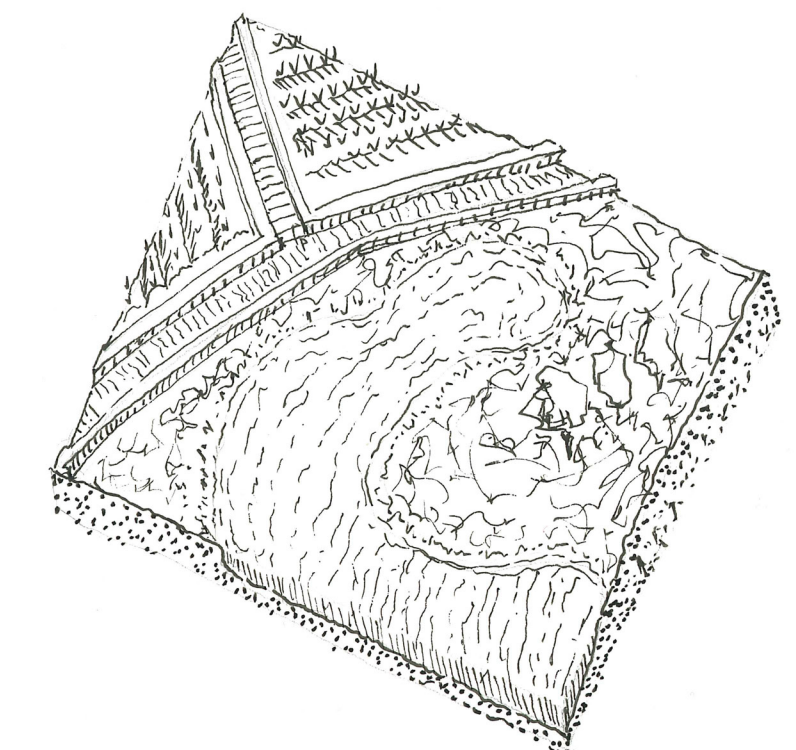
-  Zones habitées
-  Routes



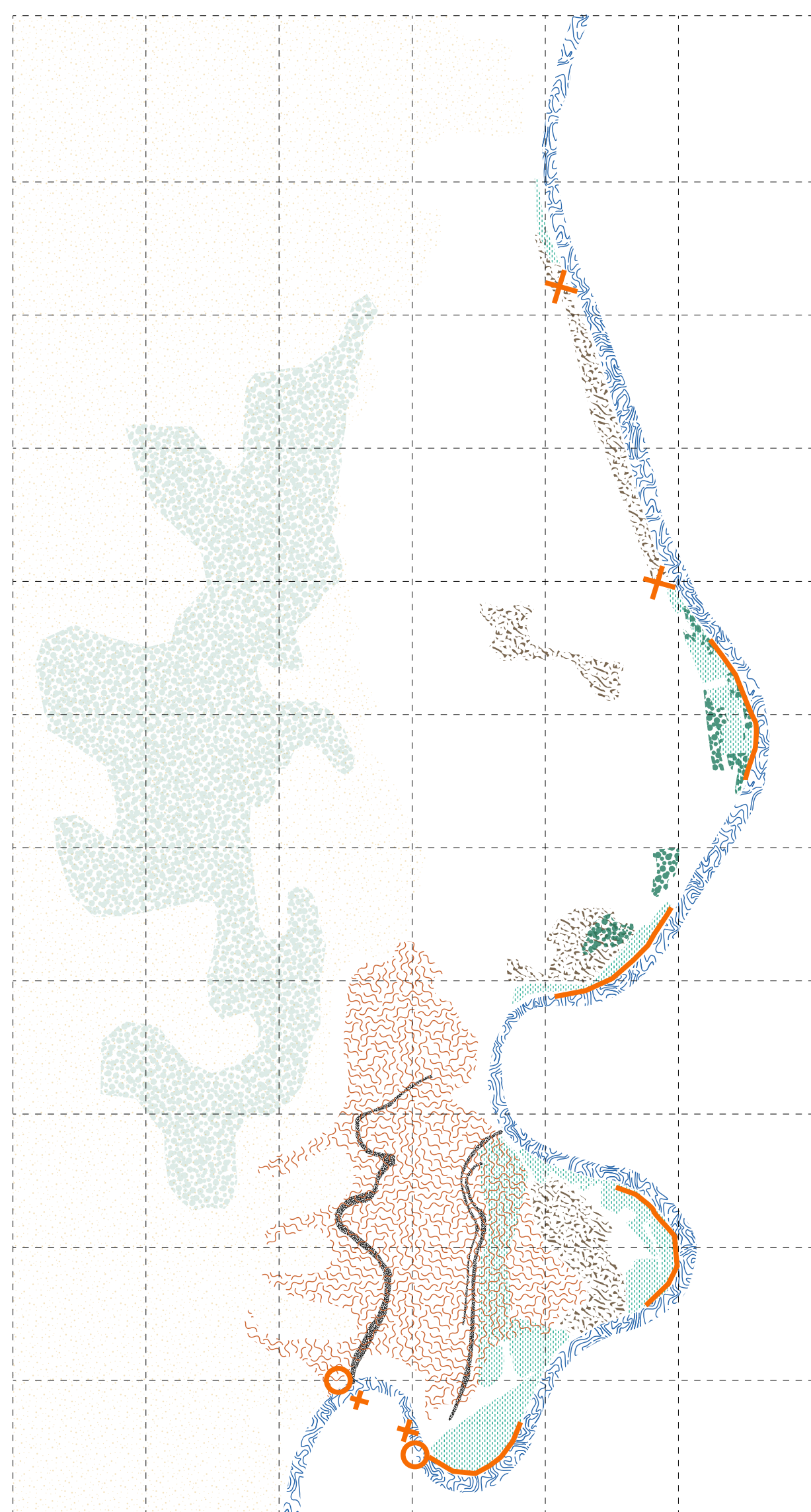
Berge de fleuve











Canaux d'irrigation

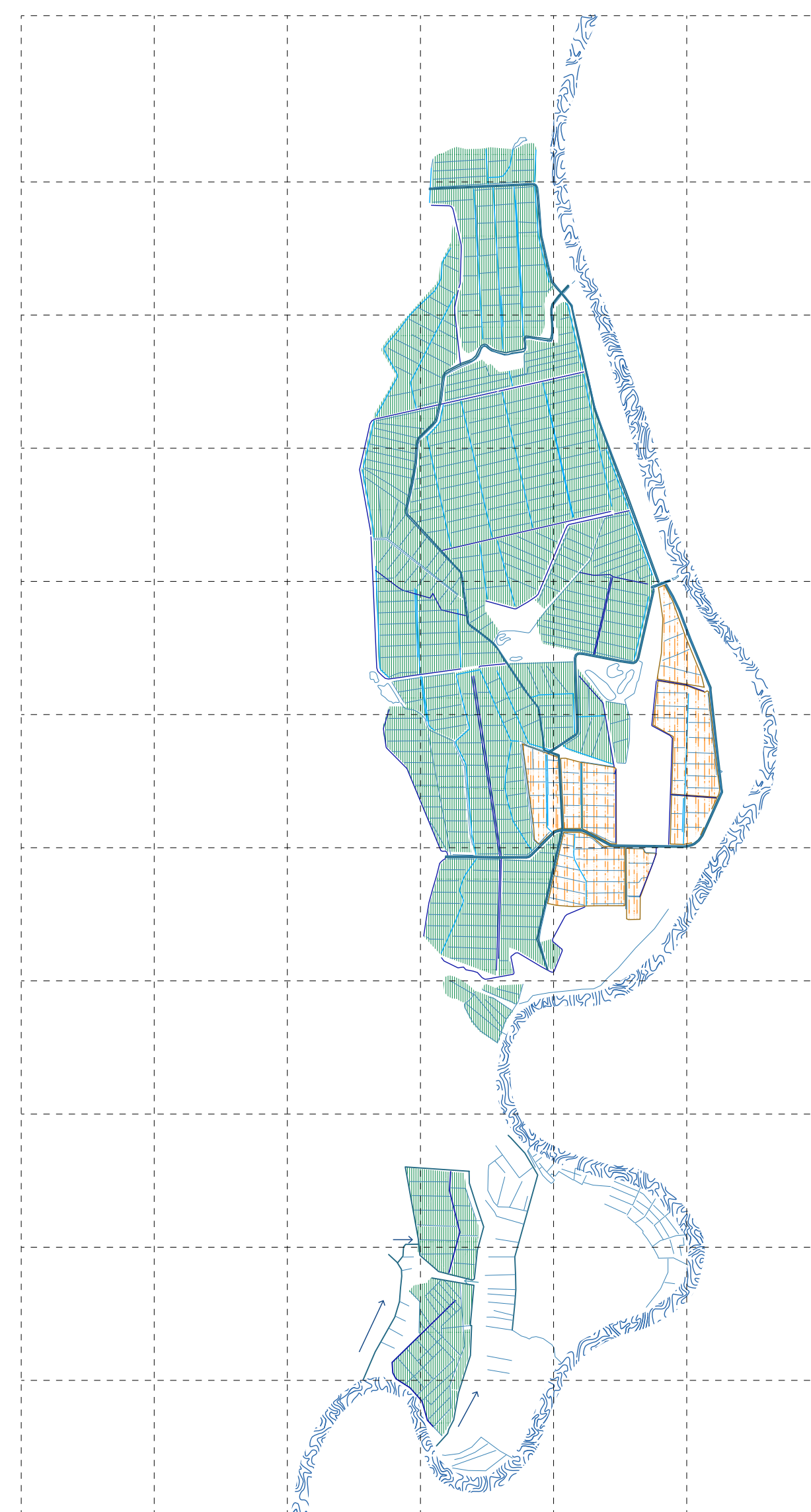


Irrigation et zones non exploitées








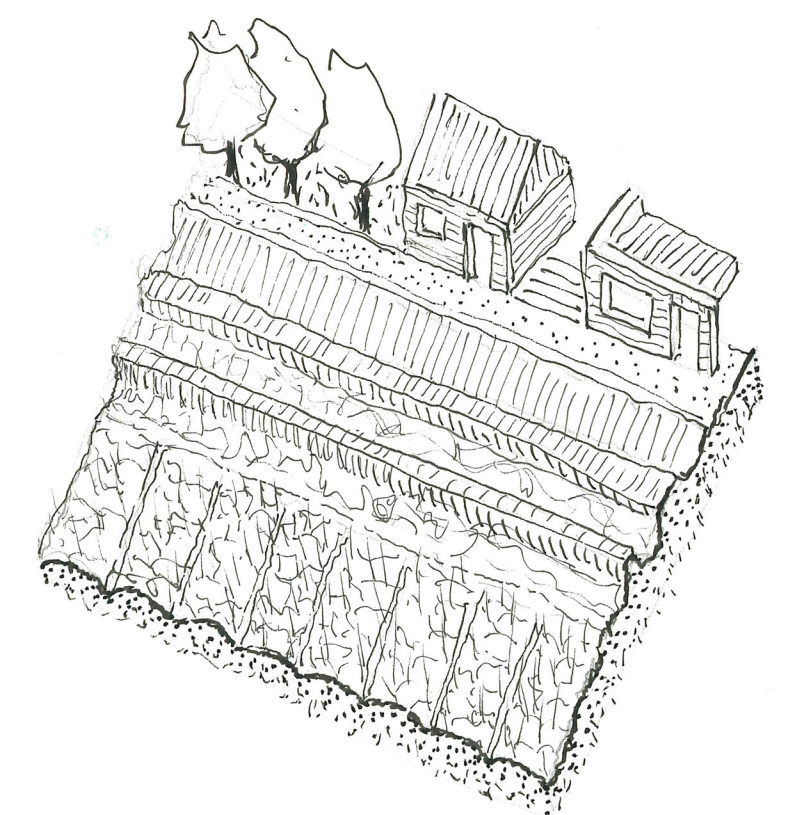
Système naturel

-  Fleuve
-  Zones de maraîchage
-  Zones boisées
-  Plaines inondables
-  Méandres
-  Zones non exploitées
-  Limite fort
-  Végétation

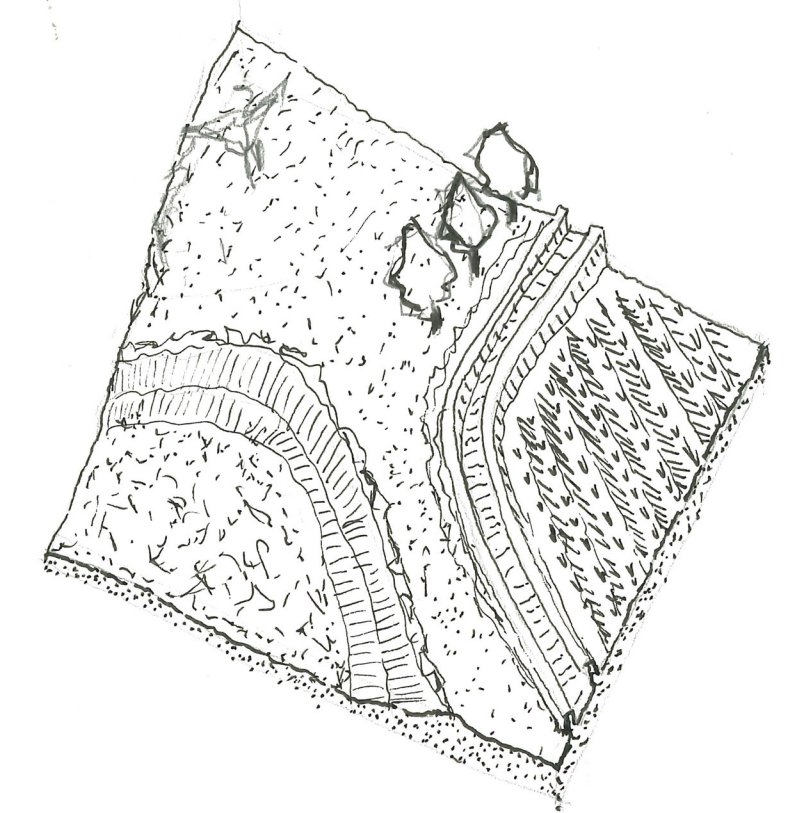


Système artificiel

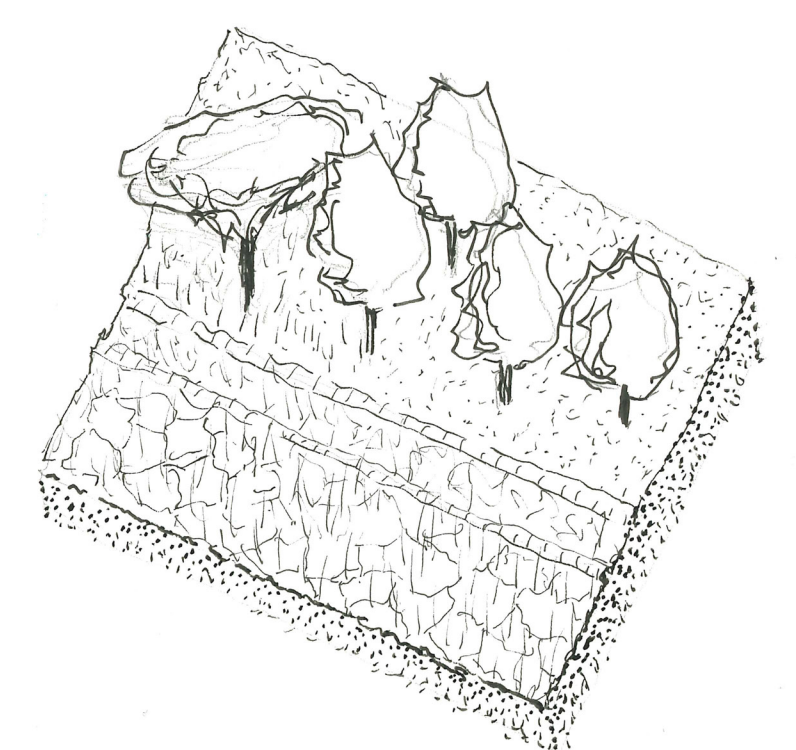
-  Irrigation pas fonctionnelle
-  Zones irriguées
-  Canal principal
-  Canal secondaire
-  Canal tertiaire



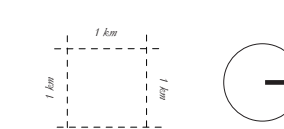
Bourrelet

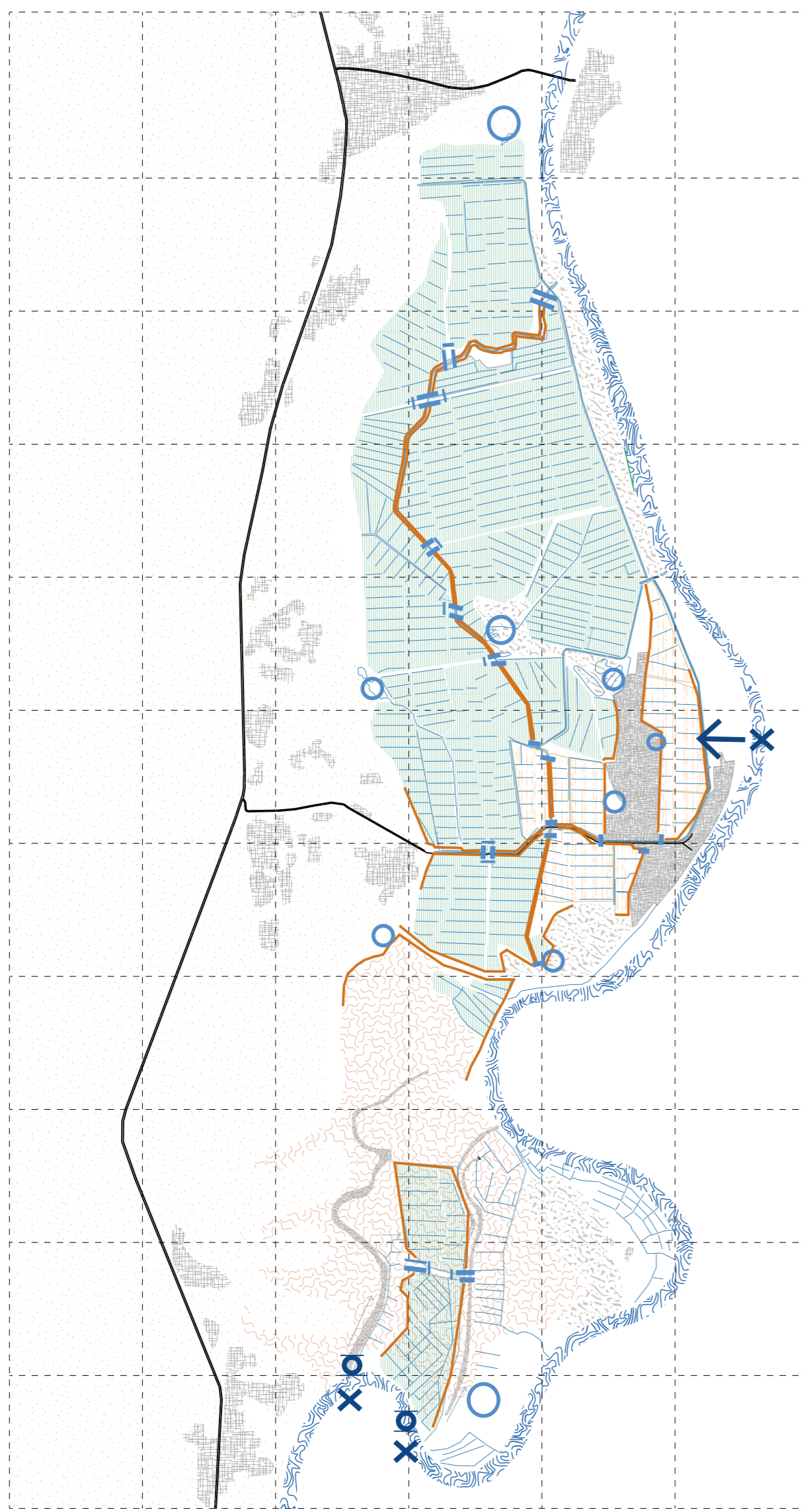


Bourrelet en irrigation et plaine inondable




Dune exondée



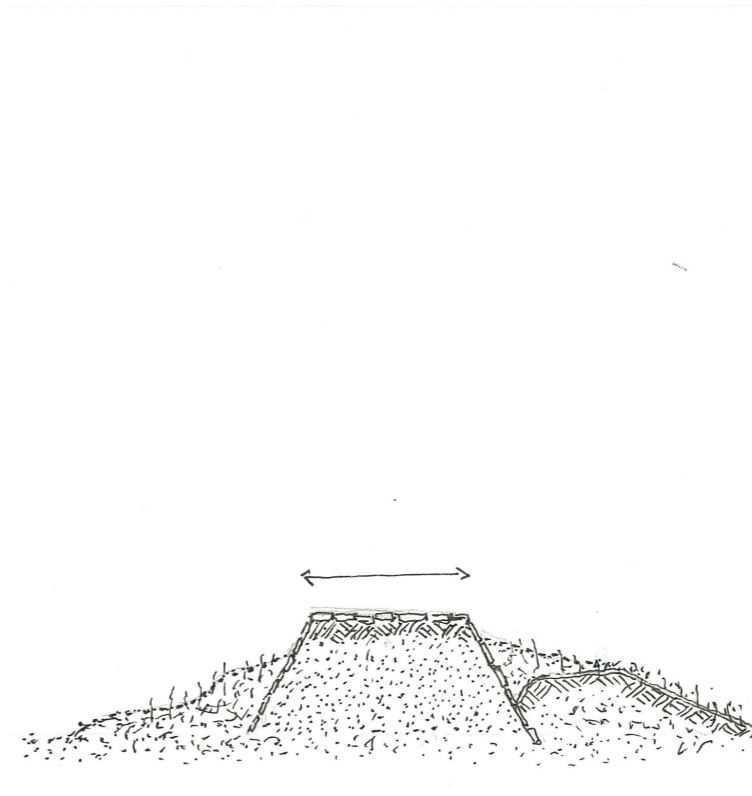


Intervention du système artificiel


- Lieu de stockage d'eau
- ⊠ Barrage canal principal
- ⊠ Entrée d'eau artificielle
- Renfort bourrelets
- ⊠ Digue plaine inondable




Bourrelet renforcé




Bourrelet stabilisé



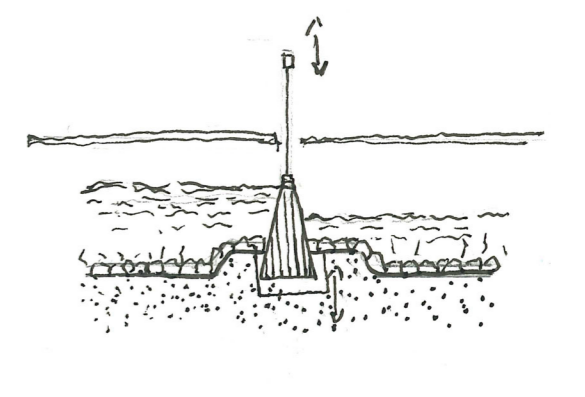
Capter



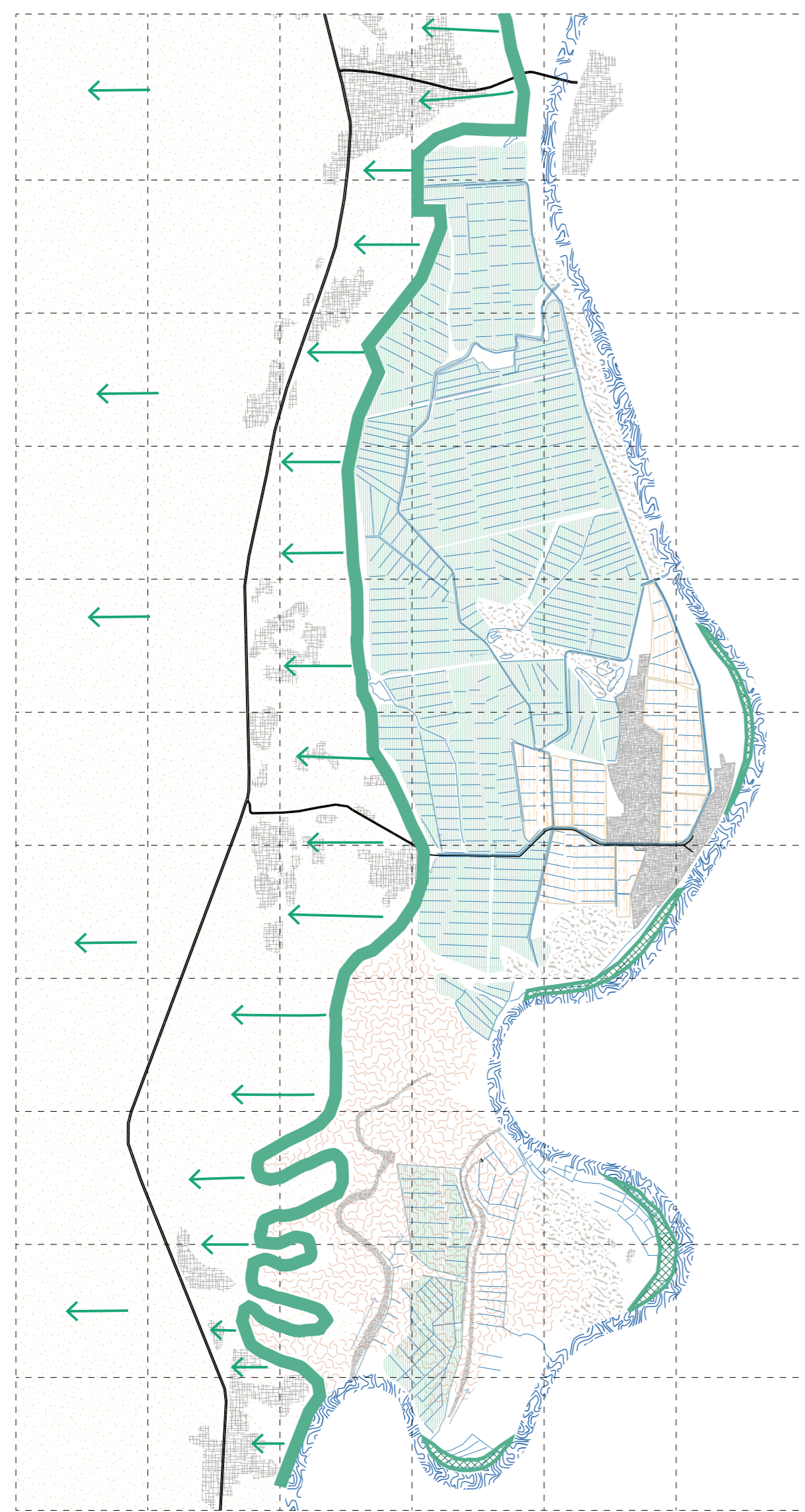
Canaux renforcés



Plaine stabilisée

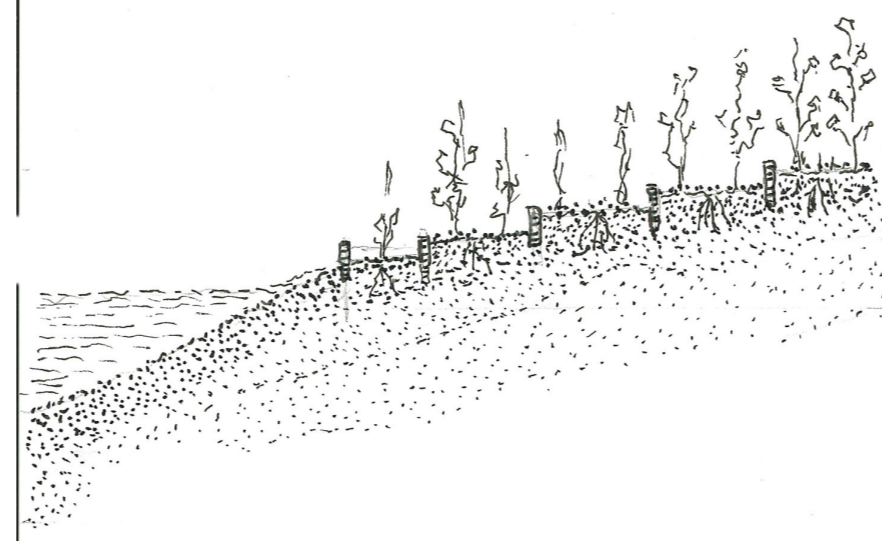


Controler




Intervention du système naturel


- ← Direction de reboisements
- ⊠ Adaptation des berges



Berges adaptées



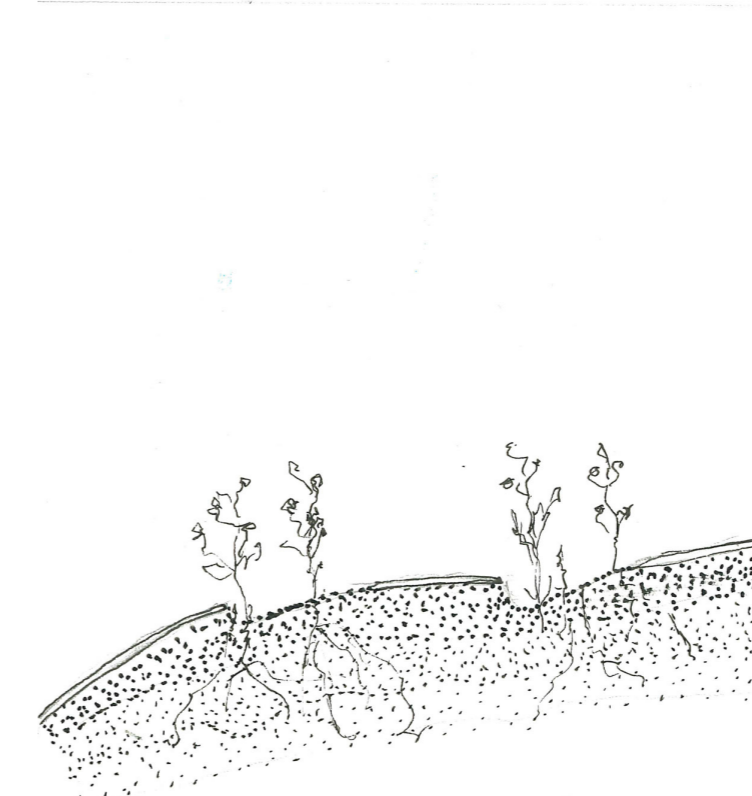
Berges stabilisées



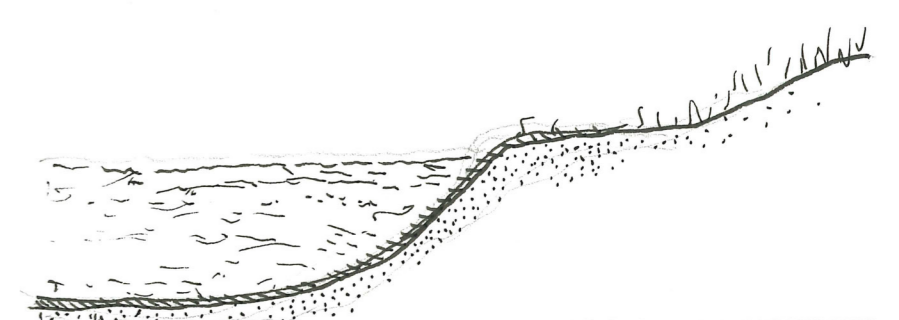
Stocker et Distribuer



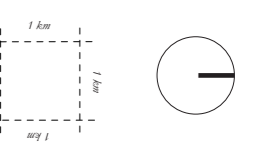
Revégétaliser

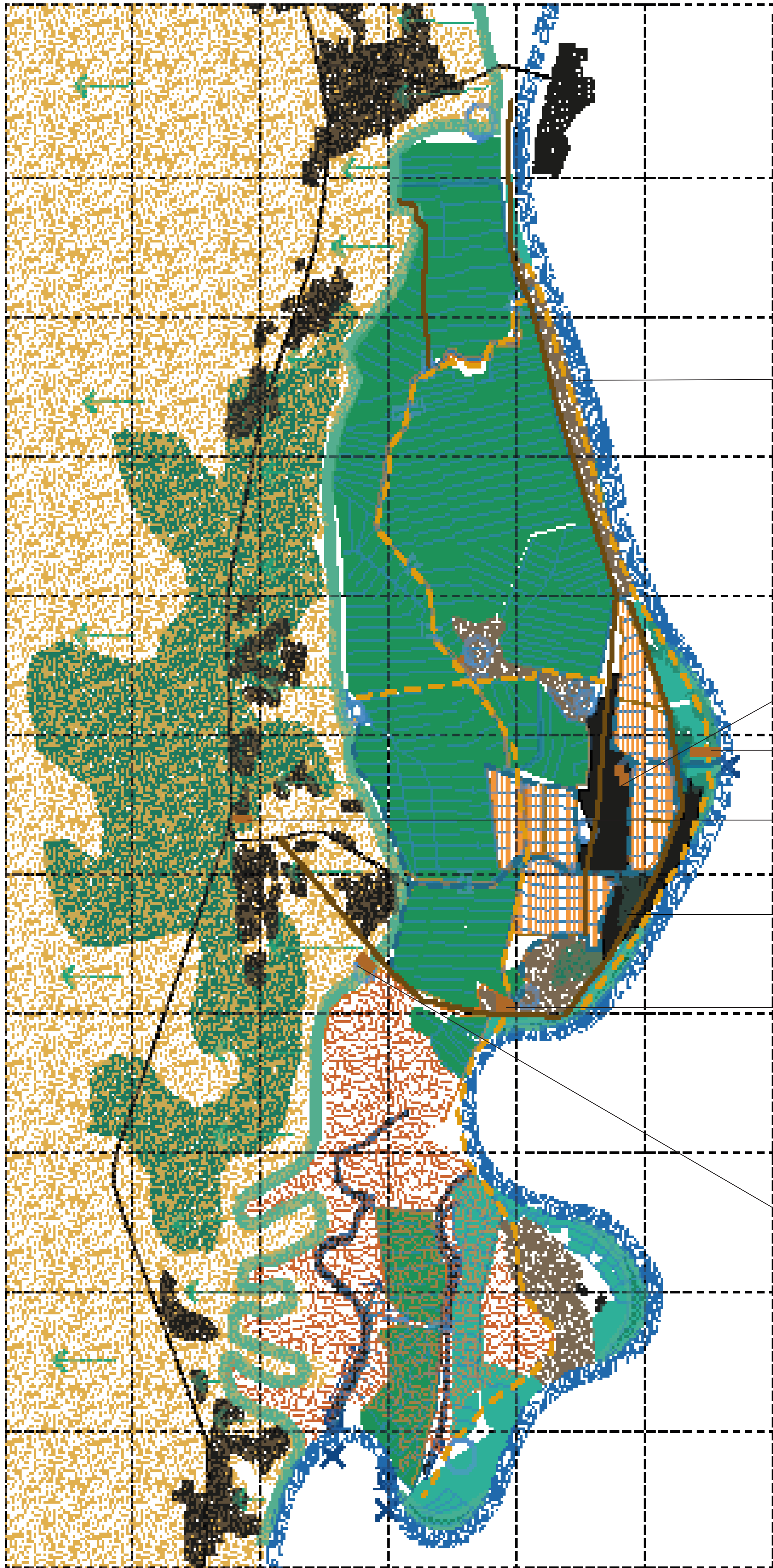


Infiltration



Stocker et Distribuer





Zone de mobilité piétonne et paturage

Centre communautaire

Entrée d'eau

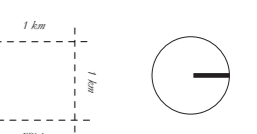
Marché

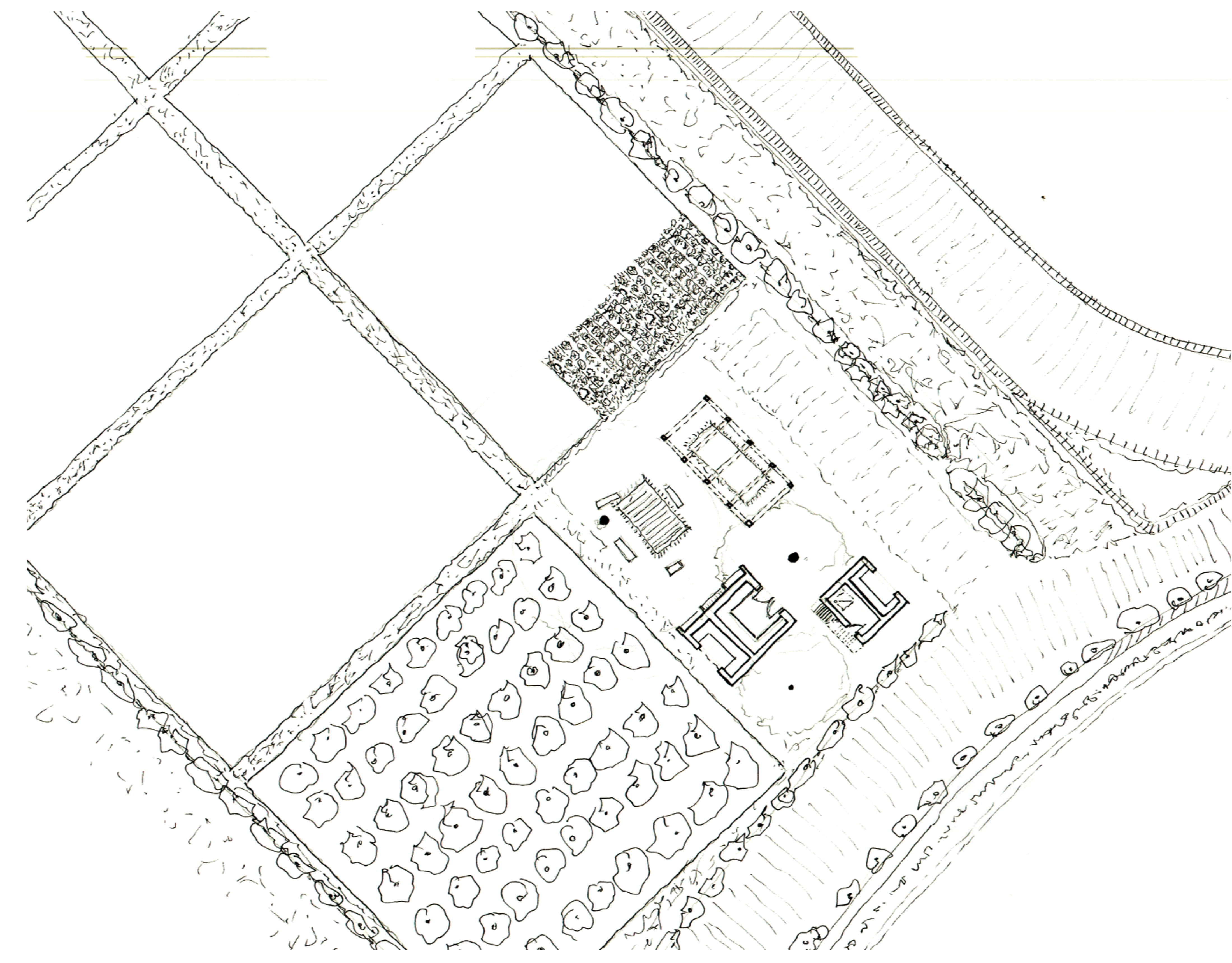
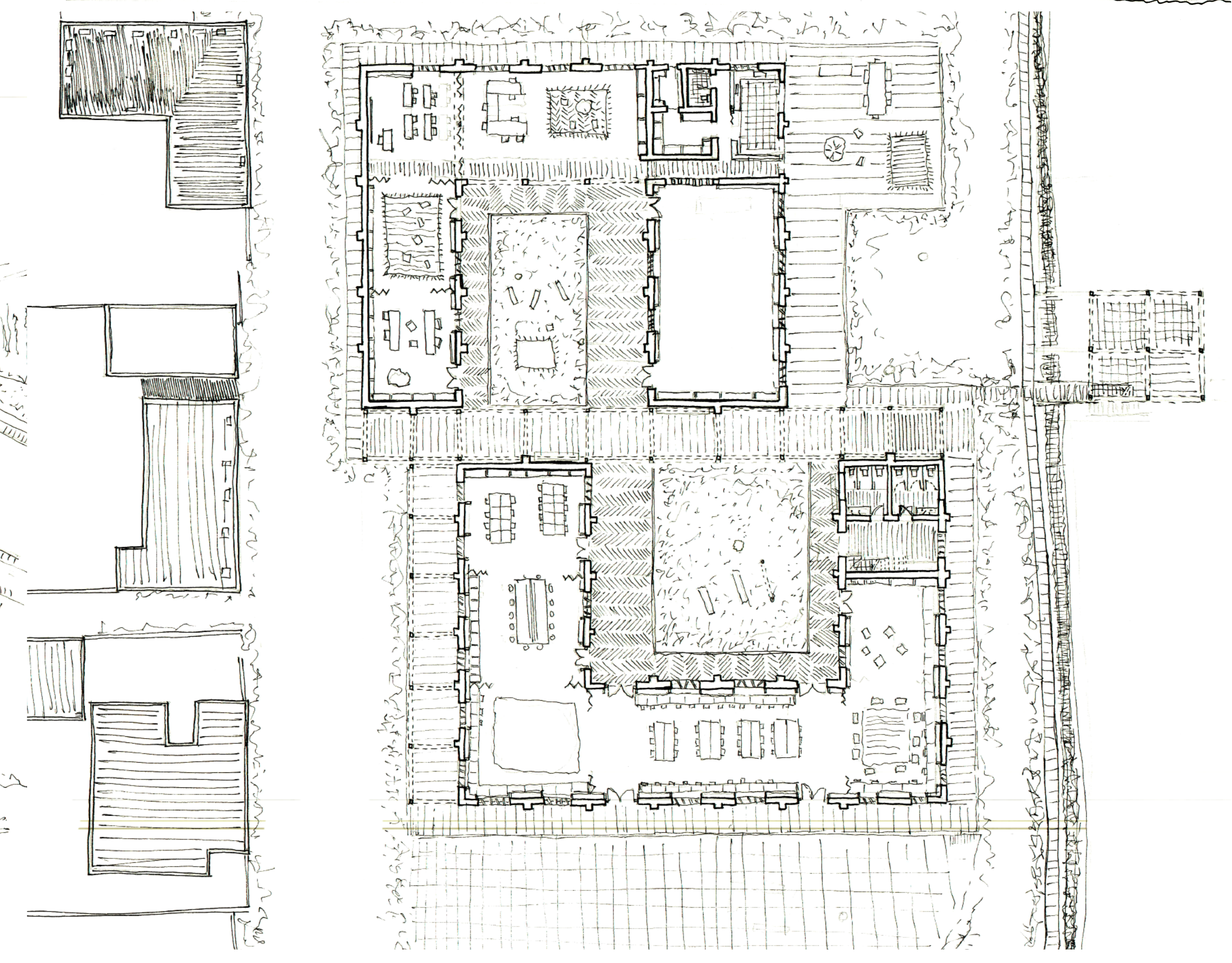
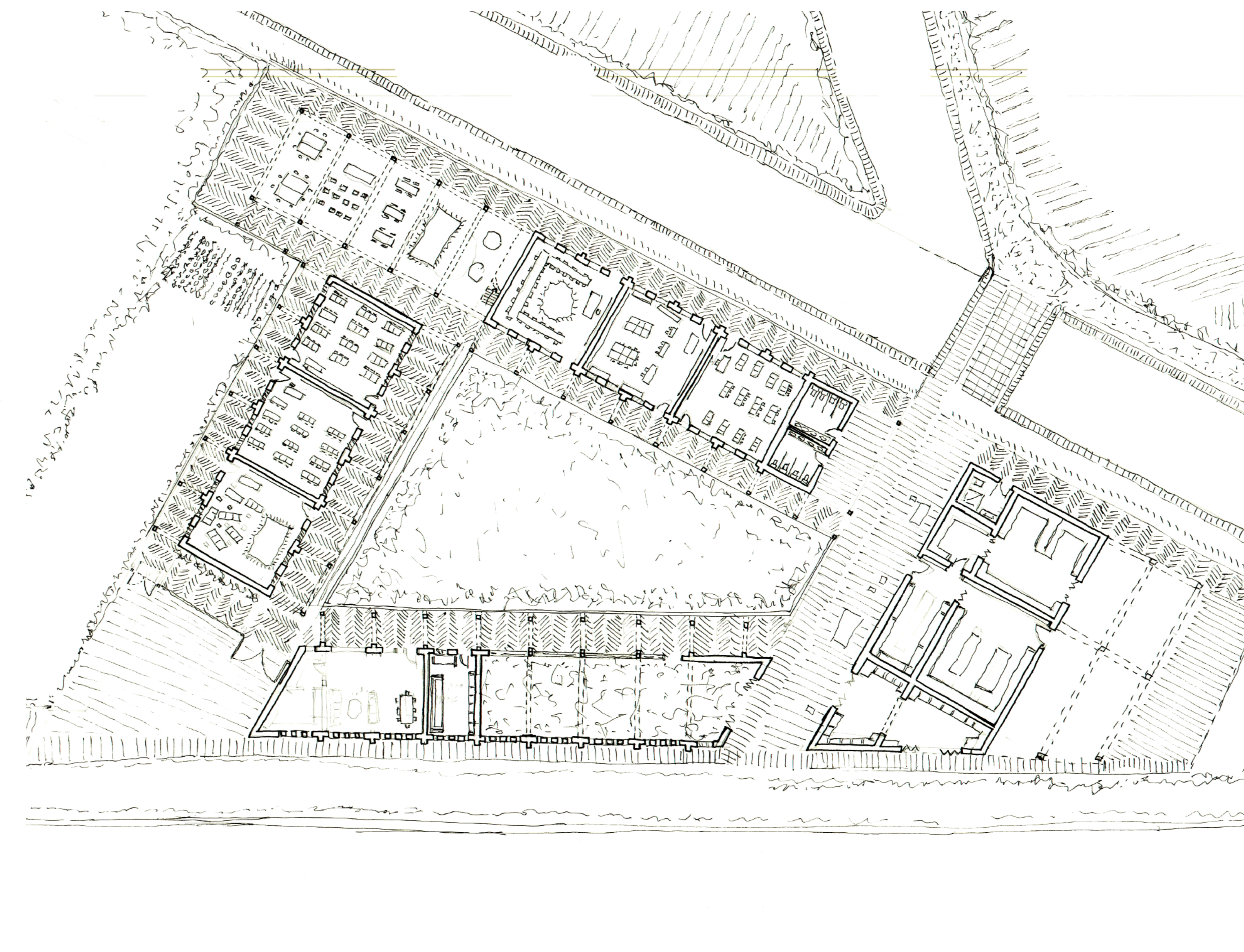
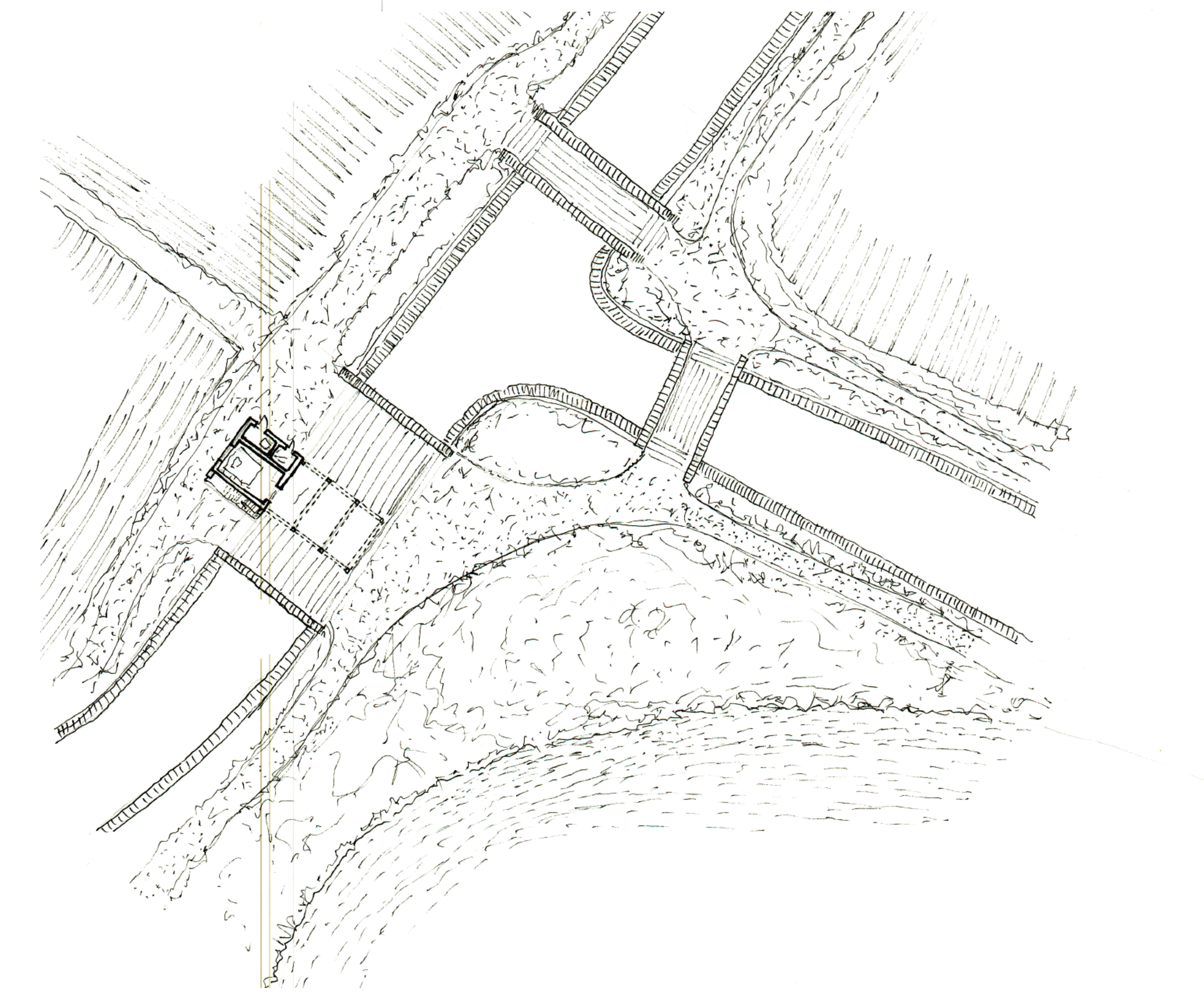




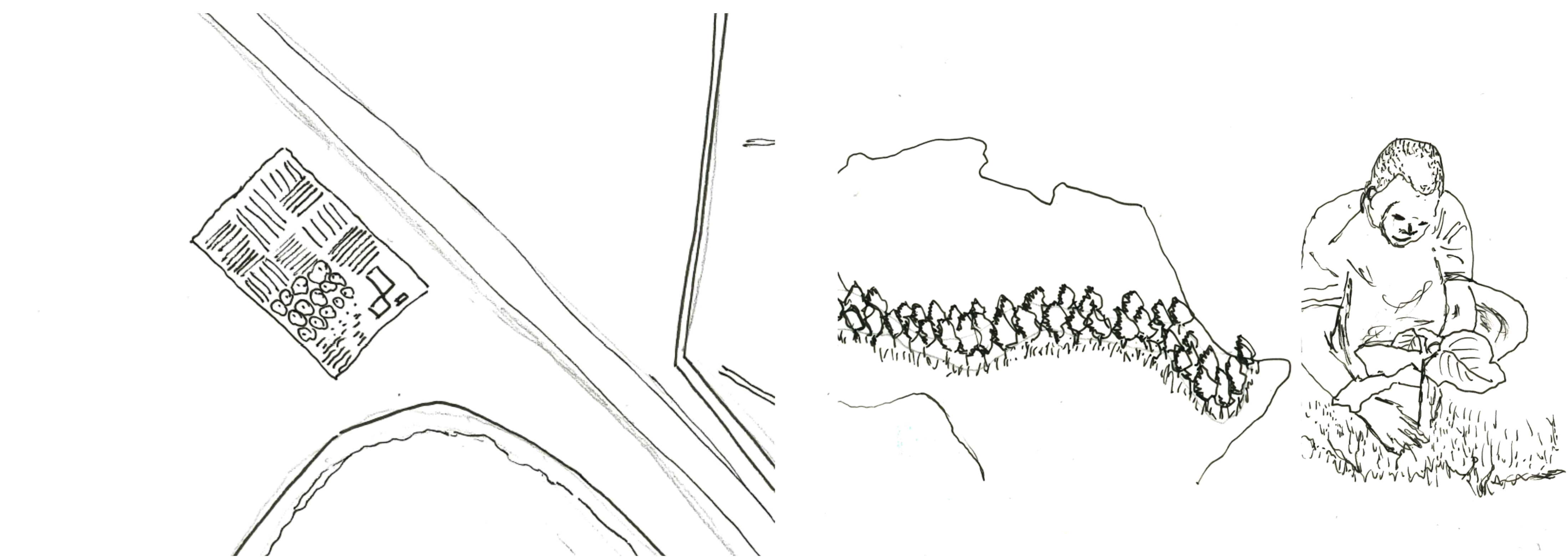
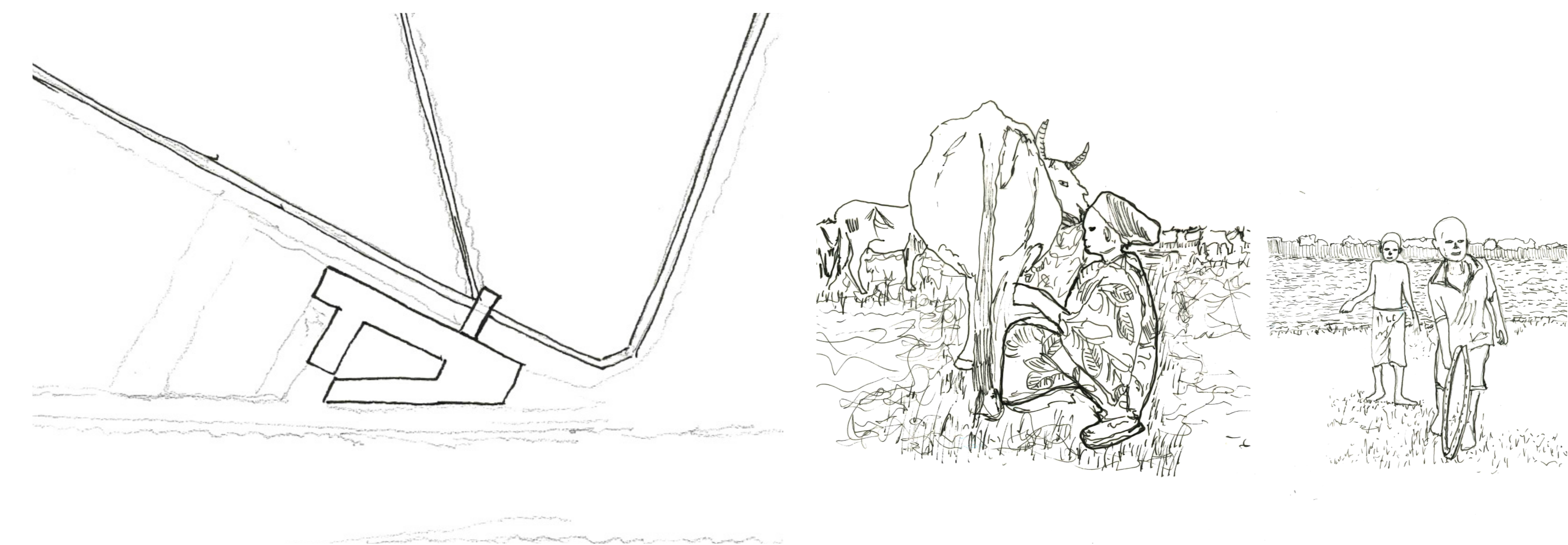
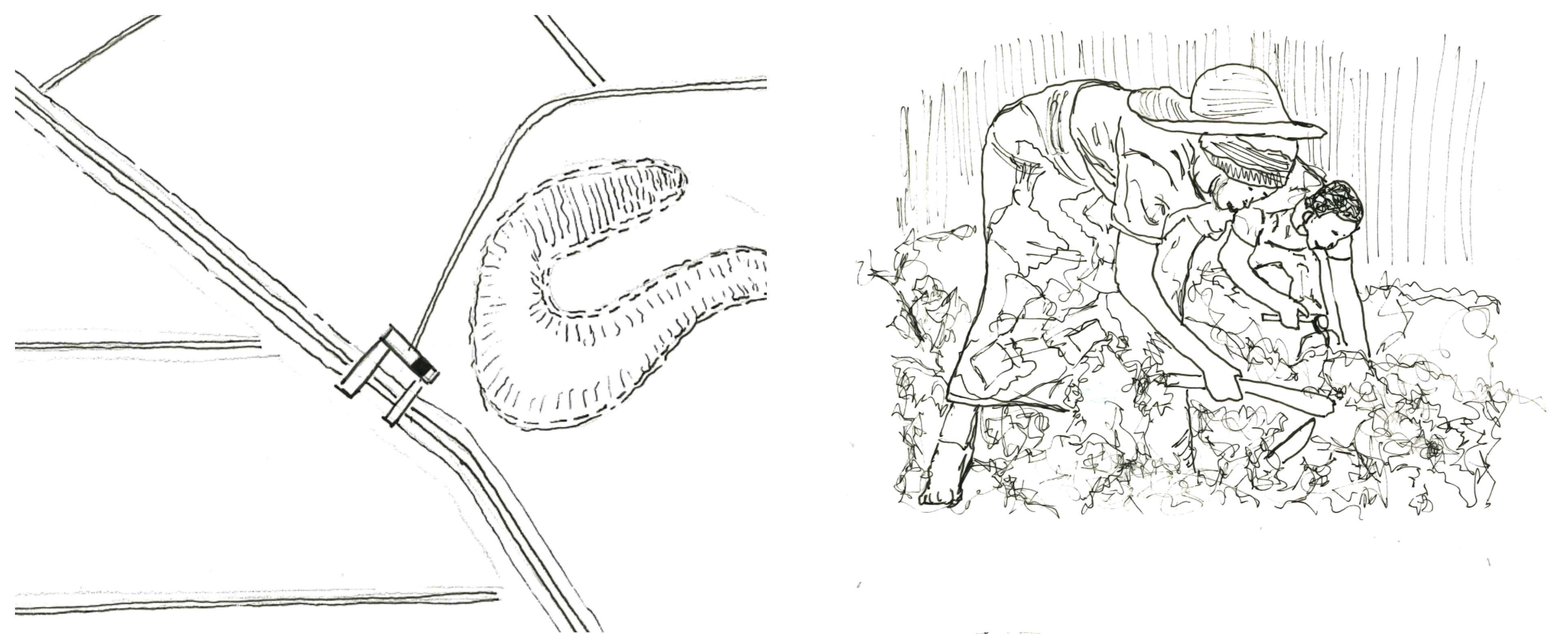
Mobilité routière

Ferme -École

Pépinière

Masterplan





Abri agricole

Ferme-école

Centre communautaire

Pépinière